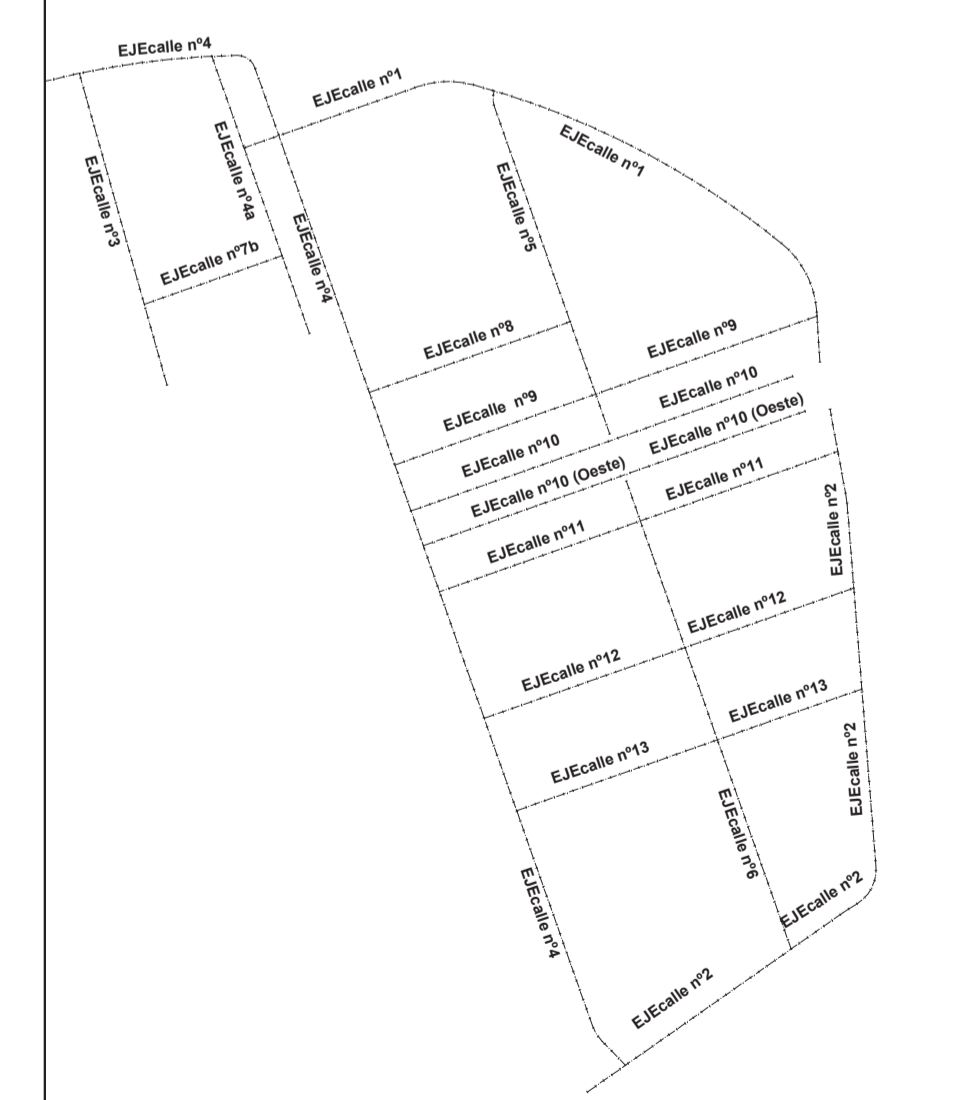



Urbanización del PP. ZG-SG-CT6

PLANOS DE URBANIZACION:

- P01.- SITUACION Y EMPLAZAMIENTO
- P02.- ESTADO ACTUAL
- P03.- PROYECTADO. ORDENACION DEL AREA
- P04.- DEMOLICIONES.SERVICIOS AFECTADOS
- P05.1.- PLANTA DE REPLANTEO DE VIALES
- P05.2.- PLANTA DE COORDENADAS UTM
- P06.- SUPERPOSICION DEL ESTADO ACTUAL Y EL PROYECTADO
- P07.- PLANTA DE PAVIMENTACION
- P07.1.- DETALLES DE PAVIMENTACION
- P08.- SECCIONES TIPO VIALES
- P09.- PLANTA DE SITUACION DE PERFILES
- P09.1.- PERFILES LONGITUDINALES
- P10.- PERFILES TRANSVERSALES
- P11.- PLANTA RED DE COMUNICACIONES
- P11.1.- DETALLES DE COMUNICACIONES
- P12.- PLANTA RED DE GAS
- P13.- PLANTA DE SEÑALIZACION HORIZONTAL Y VERTICAL
- P13.1.- DETALLES DE SEÑALIZACION
- P14.- PLANTA DE JARDINERIA DE LA URBANIZACION Y MOBILIARIO URBANO
- P14.1.- DETALLES DE MOBILIARIO URBANO

EJE Calle 1



PROYECTO DE URBANIZACION DEL PP. INDUSTRIAL ZG-SG-CT6. CABEZO DE TORRES, MURCIA.

PROYECTO:	SECTOR INDUSTRIAL ZG-SG-CT6 CABEZO DE TORRES, MURCIA.	FECHA:	MAYO 2019	N.º CLASE:	1.400
SITUACION:		ESCALA:	1:400	FECHA DE EMISION:	8 de 10
ARQUITECTO:	JESUS ZAFRA GILBERTO	PROYECTOR:	ARQUITECTOS	COAMUREGISTRO	1405/2019
				COAMUREGISTRO	1505/2011
				COAMUREGISTRO	1146
				COAMUREGISTRO	CDFH

El Colegio Acreditó la Firma digital de los autores. El presente documento ha sido registrado y acreditado.









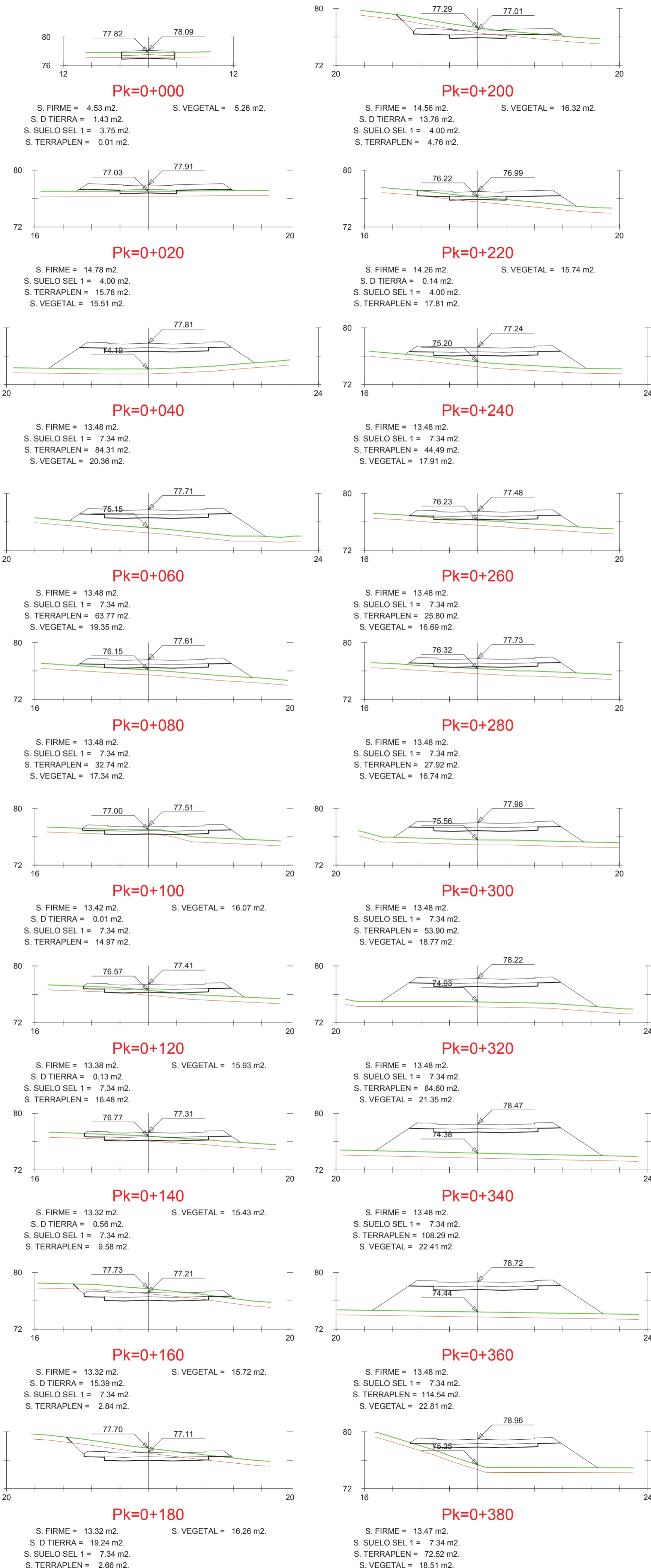




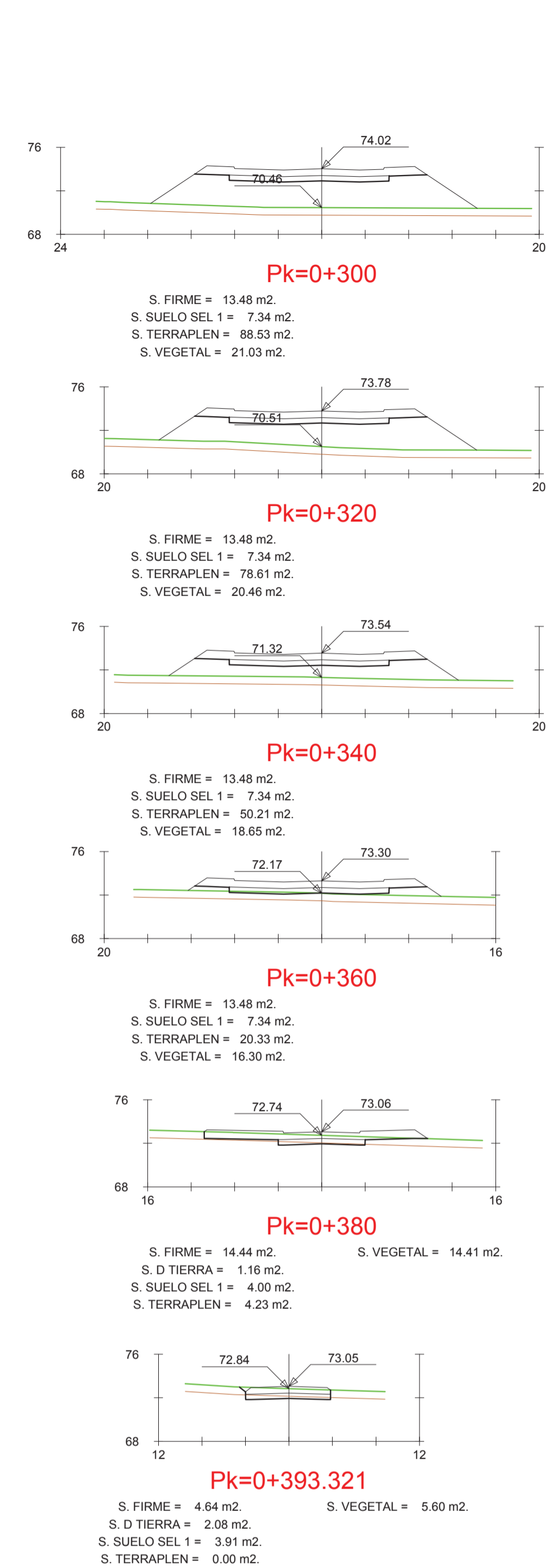
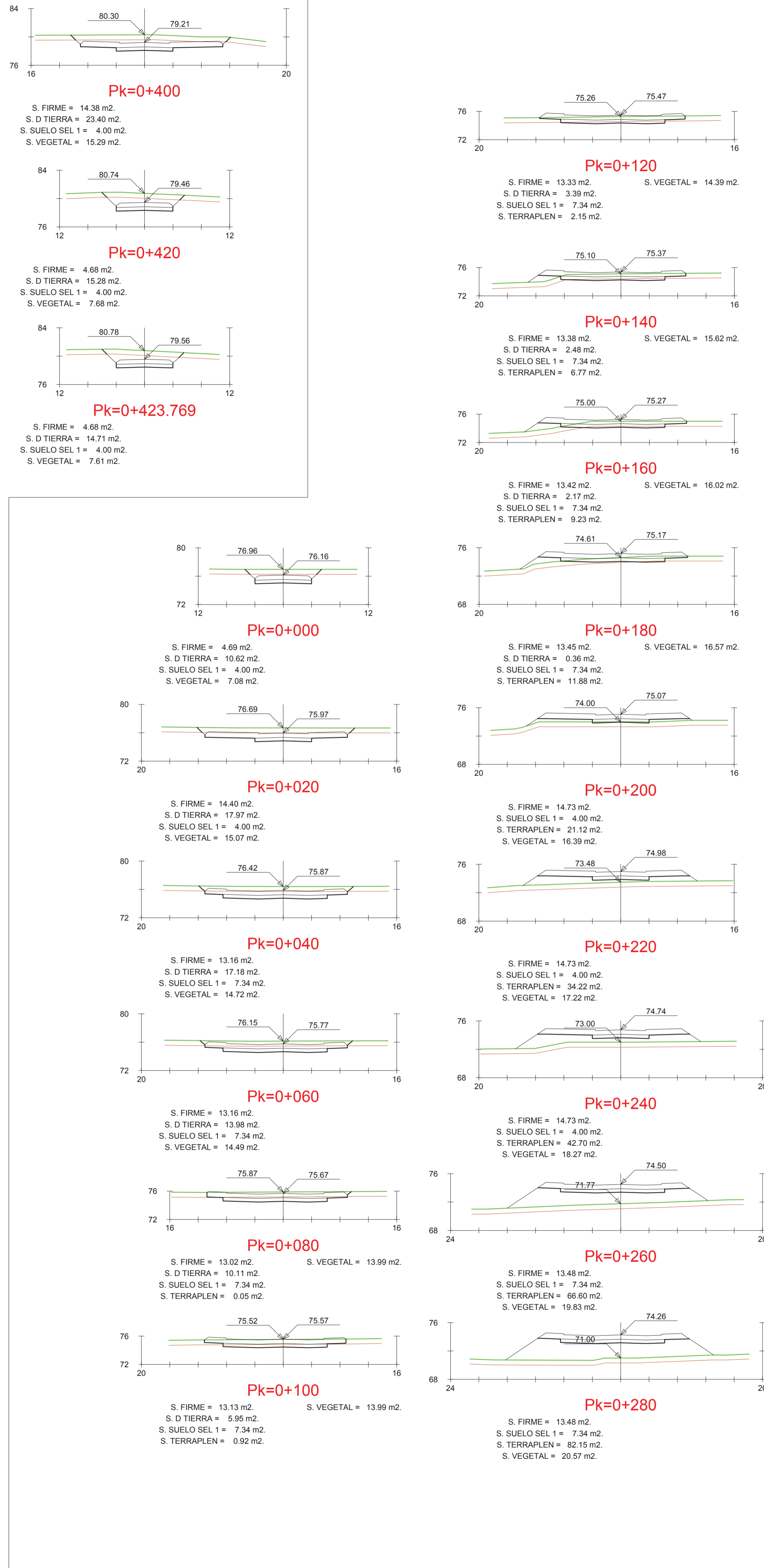




EJE calle 11



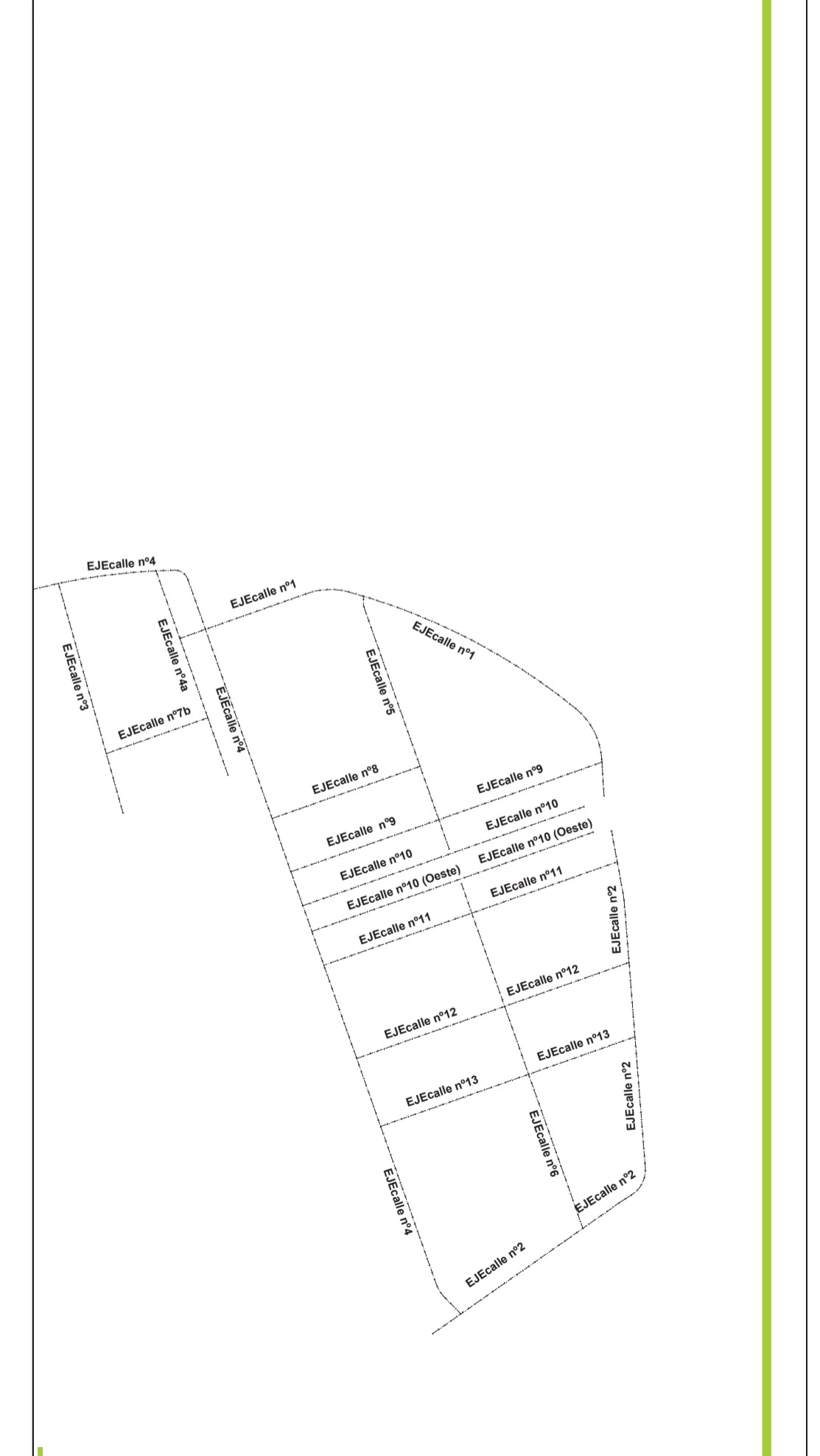
EJE calle 12



Urbanización del PP. ZG-SG-CT6

PLANOS DE URBANIZACION:

P01.- SITUACION Y EMPLAZAMIENTO
P02.- ESTADO ACTUAL
P03.- PROYECTADO. ORDENACION DEL AREA
P04.- DEMOLICIONES.SERVICIOS AFECTADOS
P05.1.- PLANTA DE REPLANTEO DE VIALES
P05.2.- PLANTA DE COORDENADAS UTM
P06.- SUPERPOSICION DEL ESTADO ACTUAL Y EL PROYECTADO
P07.- PLANTA DE PAVIMENTACION
P07.1.- DETALLES DE PAVIMENTACION
P08.- SECCIONES TIPO VIALES
P09.- PLANTA DE SITUACION DE PERFILES
P09.1.- PERFILES LONGITUDINALES
P10.- PERFILES TRANSVERSALES
P11.- PLANTA RED DE COMUNICACIONES
P11.1.- DETALLES DE COMUNICACIONES
P12.- PLANTA RED DE GAS
P13.- PLANTA DE SEÑALIZACION HORIZONTAL Y VERTICAL
P13.1.- DETALLES DE SEÑALIZACION
P14.- PLANTA DE JARDINERIA DE LA URBANIZACION Y MOBILIARIO URBANO
P14.1.- DETALLES DE MOBILIARIO URBANO



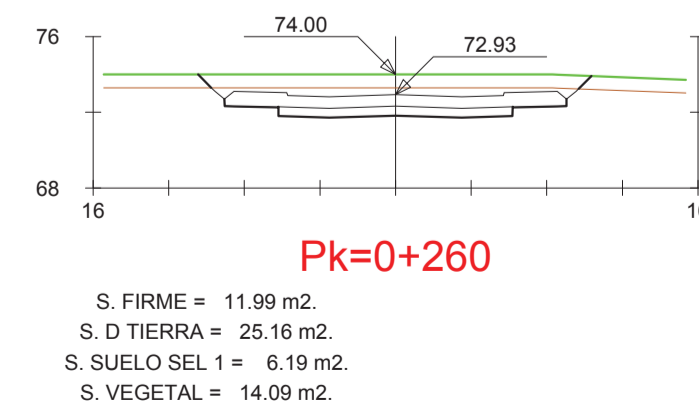
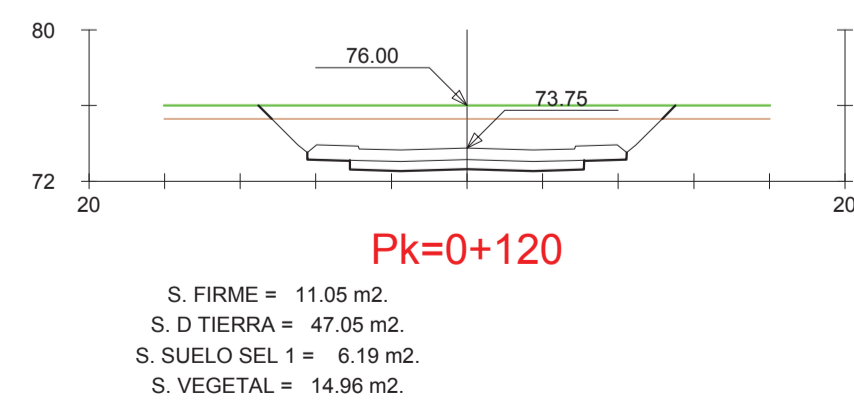
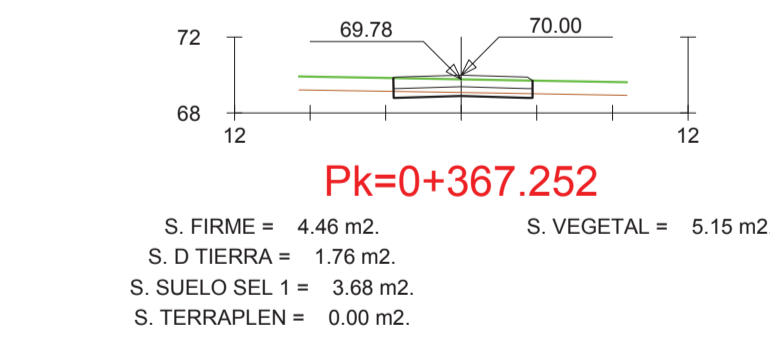
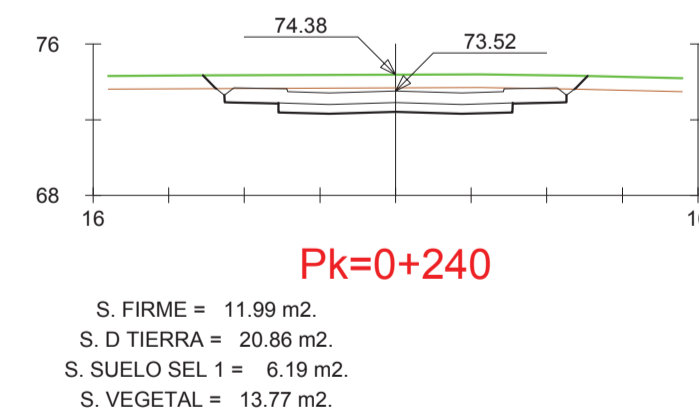
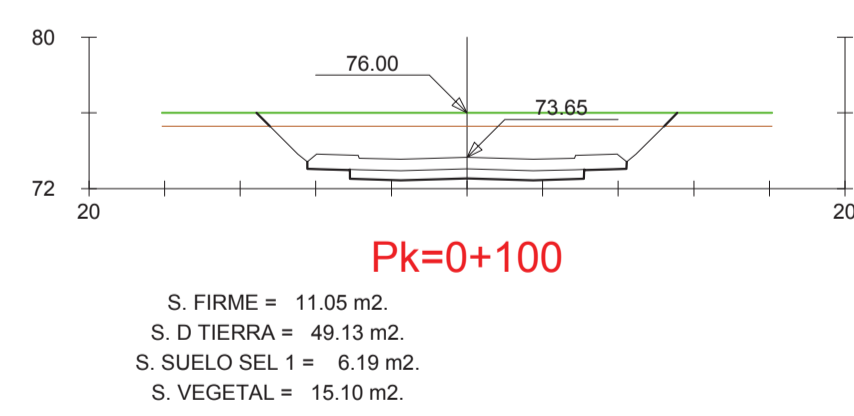
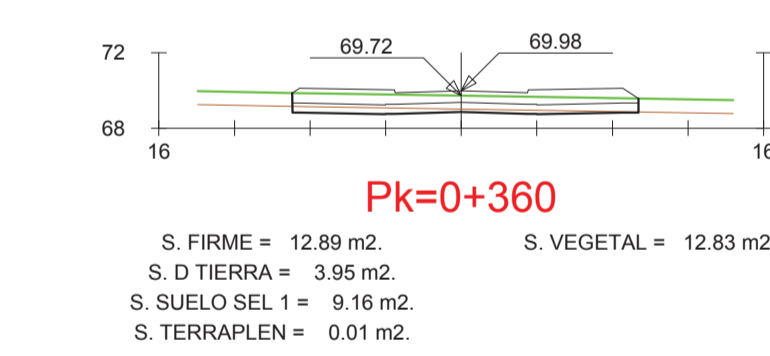
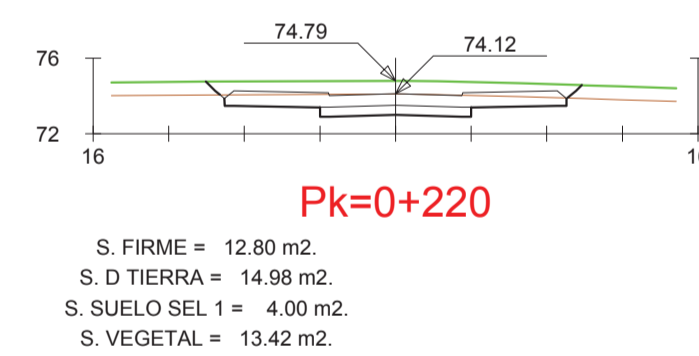
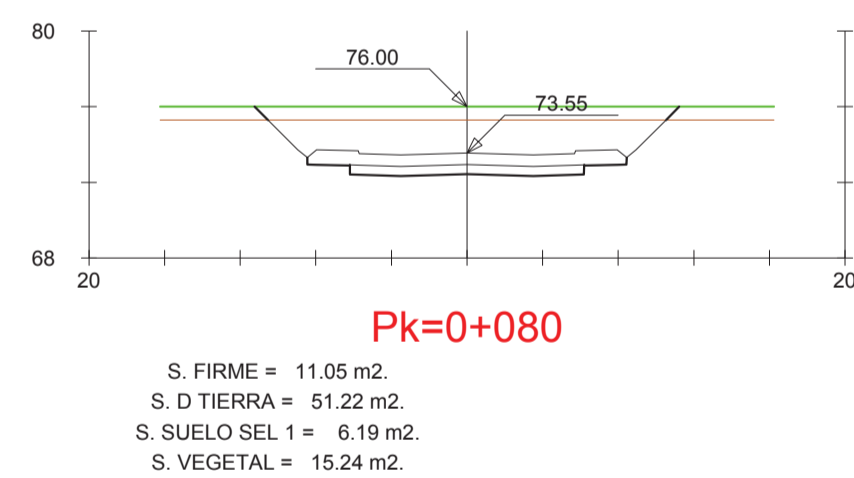
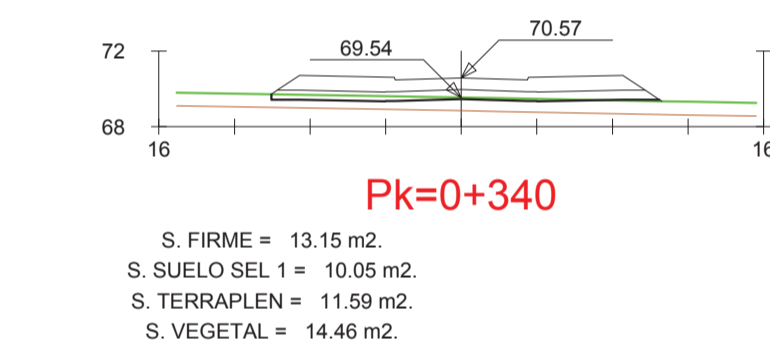
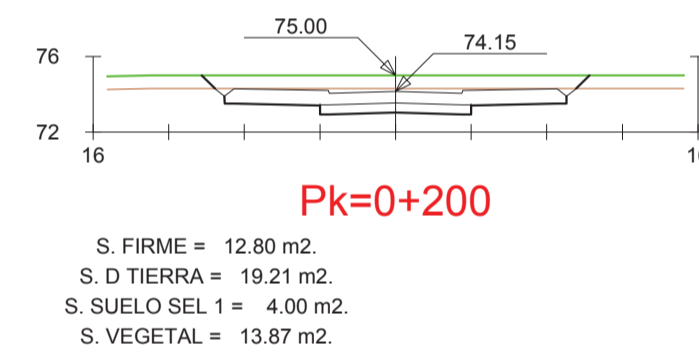
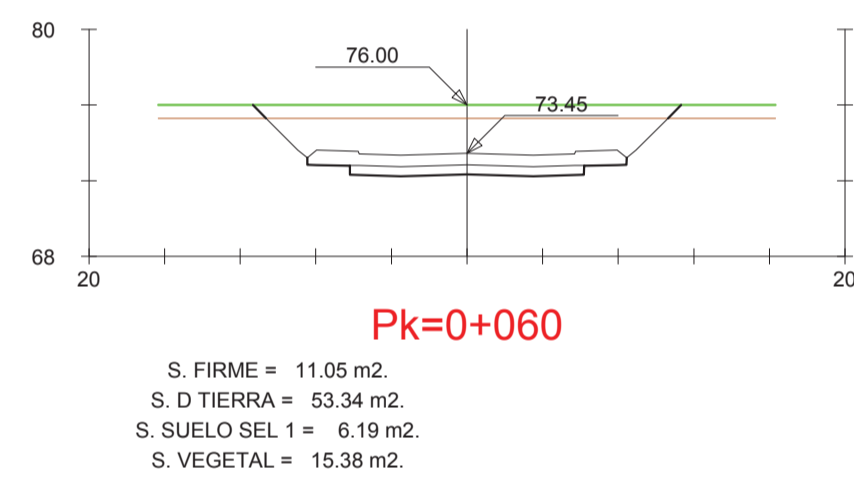
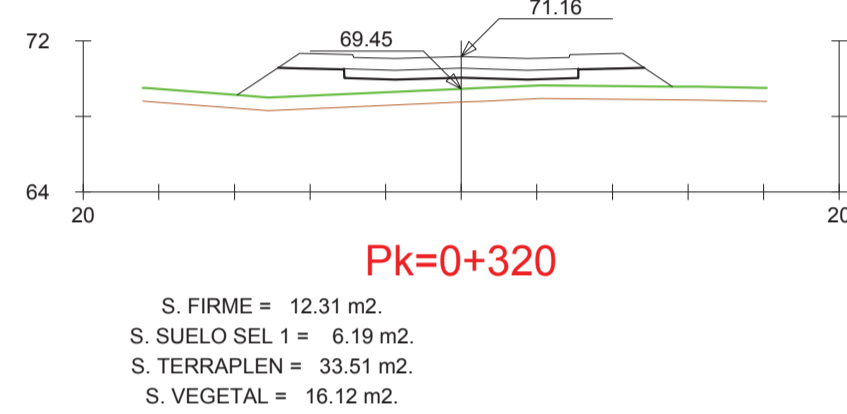
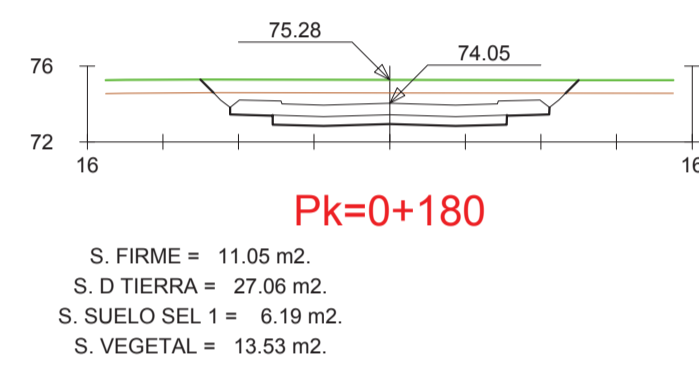
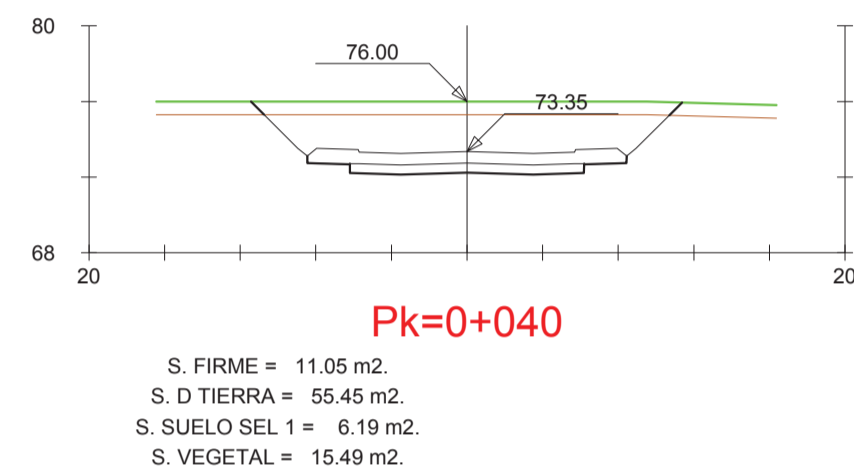
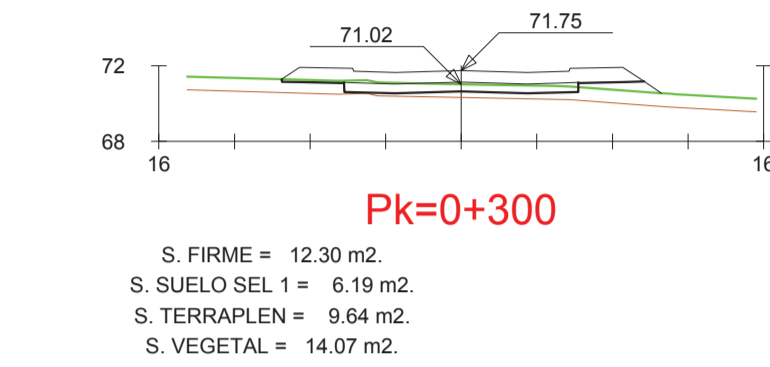
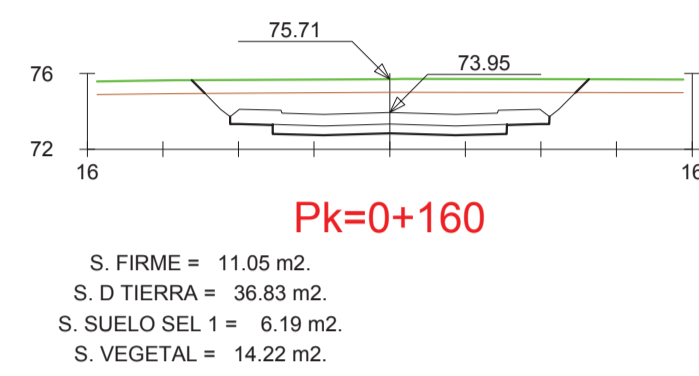
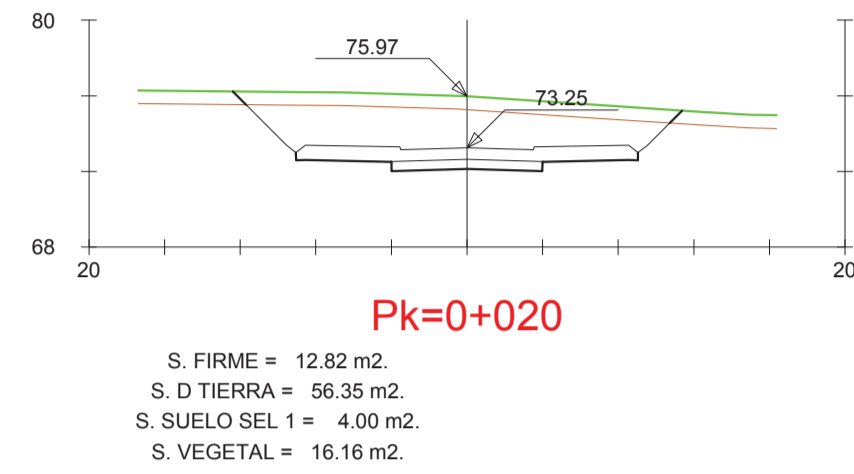
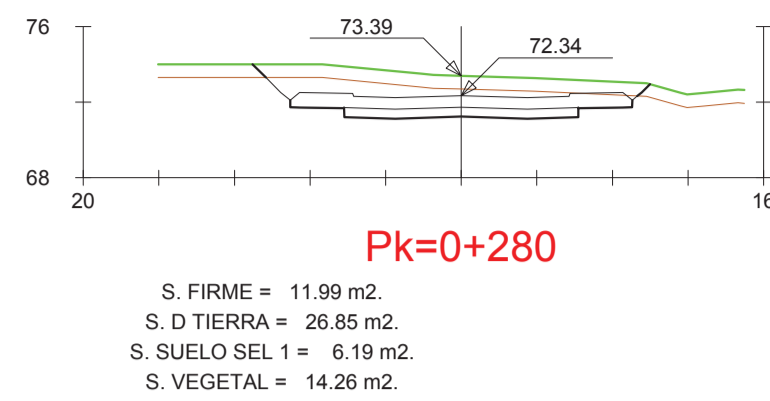
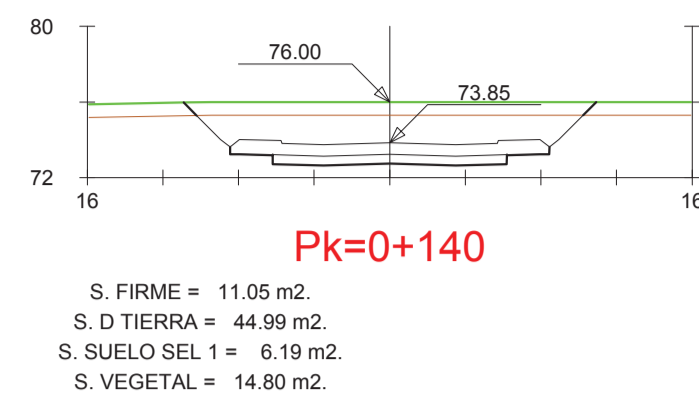
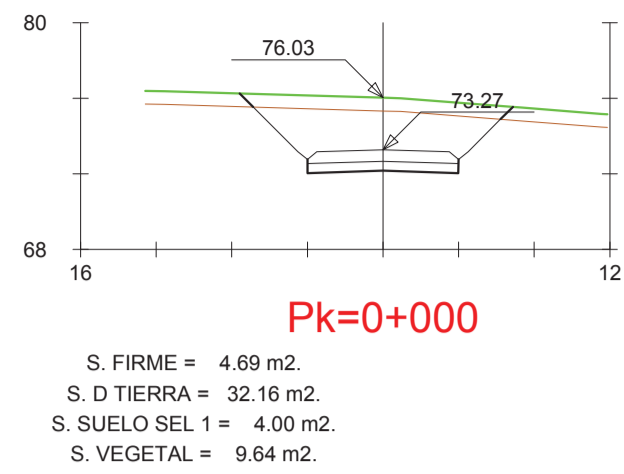
PROYECTO DE URBANIZACION DEL PP. INDUSTRIAL ZG-SG-CT6. CABEZO DE TORRES, MURCIA.

SITUACION: SECTOR INDUSTRIAL ZG-SG-CT6 CABEZO DE TORRES, MURCIA.	FECHA: MAYO 2019	N. PLANO: 1.400
ARQUITECTO: JESUS ZAFRA GILBERTO	ESCALA: 1:400	PROYECTO DE URBANIZACION DE
PROYECTOR: JESUS ZAFRA GILBERTO	FECHA: 19/05/2019	PROYECTO DE URBANIZACION DE
REVISOR: JESUS ZAFRA GILBERTO	FECHA: 19/05/2019	PROYECTO DE URBANIZACION DE
APROBADO: JESUS ZAFRA GILBERTO	FECHA: 19/05/2019	PROYECTO DE URBANIZACION DE

El Cliente Autoriza la Firma digital de los autores. El presente documento ha sido registrado y acreditado.

PROYECTO DE

ZAFRA GILBERTO

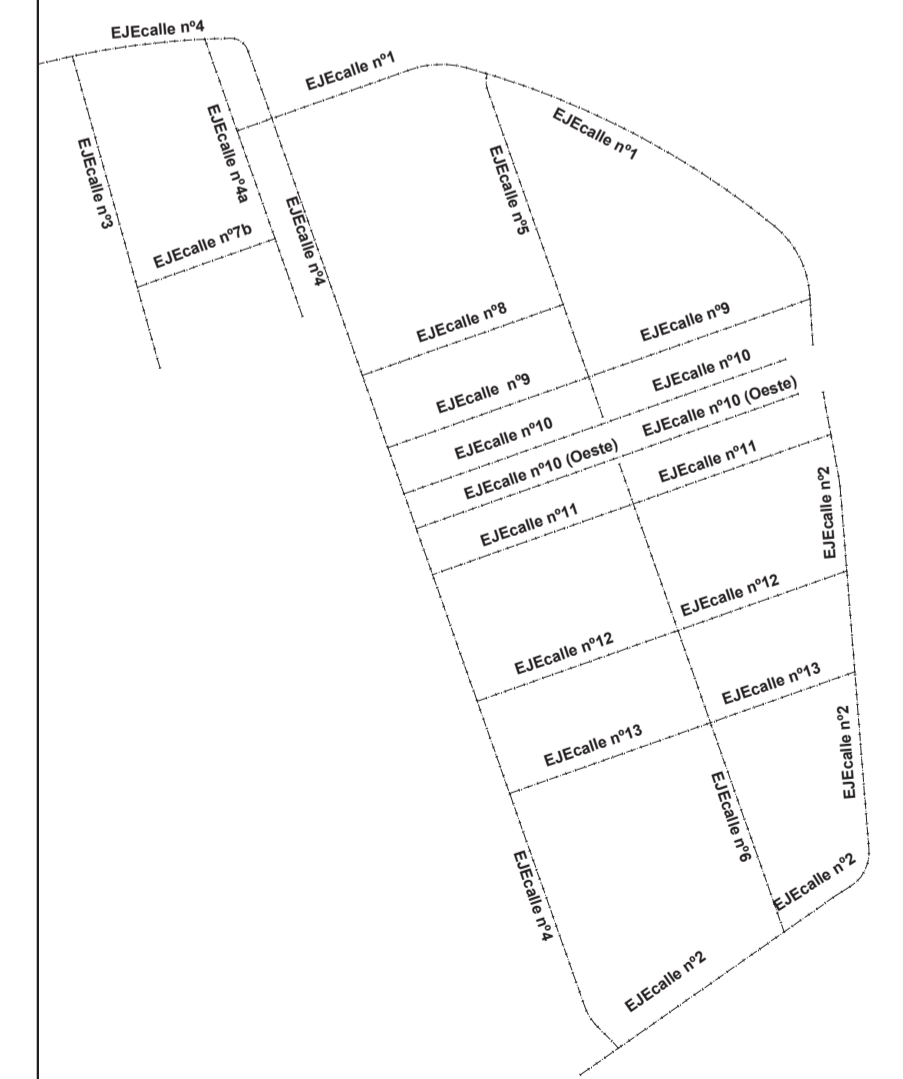


## Urbanización del PP. ZG-SG-CT6

PROYECTO DE

### PLANOS DE URBANIZACION:

- P01.- SITUACION Y EMPLAZAMIENTO
- P02.- ESTADO ACTUAL
- P03.- PROYECTADO. ORDENACION DEL AREA
- P04.- DEMOLICIONES.SERVICIOS AFECTADOS
- P05.1.- PLANTA DE REPLANTEO DE VIALES
- P05.2.- PLANTA DE COORDENADAS UTM
- P06.- SUPERPOSICION DEL ESTADO ACTUAL Y EL PROYECTADO
- P07.- PLANTA DE PAVIMENTACION
- P07.1.- DETALLES DE PAVIMENTACION
- P08.- SECCIONES TIPO VIALES
- P09.- PLANTA DE SITUACION DE PERFILES
- P09.1.- PERFILES LONGITUDINALES
- P10.- PERFILES TRANSVERSALES
- P11.- PLANTA RED DE COMUNICACIONES
- P11.1.- DETALLES DE COMUNICACIONES
- P12.- PLANTA RED DE GAS
- P13.- PLANTA DE SEÑALIZACION HORIZONTAL Y VERTICAL
- P13.1.- DETALLES DE SEÑALIZACION
- P14.- PLANTA DE JARDINERIA DE LA URBANIZACION Y MOBILIARIO URBANO
- P14.1.- DETALLES DE MOBILIARIO URBANO



### PROYECTO DE URBANIZACION DEL PP. INDUSTRIAL ZG-SG-CT6. CABEZO DE TORRES, MURCIA.

SITUACION:	FECHA:	N. PLANO:
SECTOR INDUSTRIAL ZG-SG-CT6 CABEZO DE TORRES, MURCIA.	MAYO 2019	1405/2019
ARQUITECTO:	ESCALA:	COORDINACIONES:
JESUS ZAFRA SERRANO	1:400	ARQUITECTOS
		COAMUREGISTRO
		19/05/2019
		1146
		CDFH