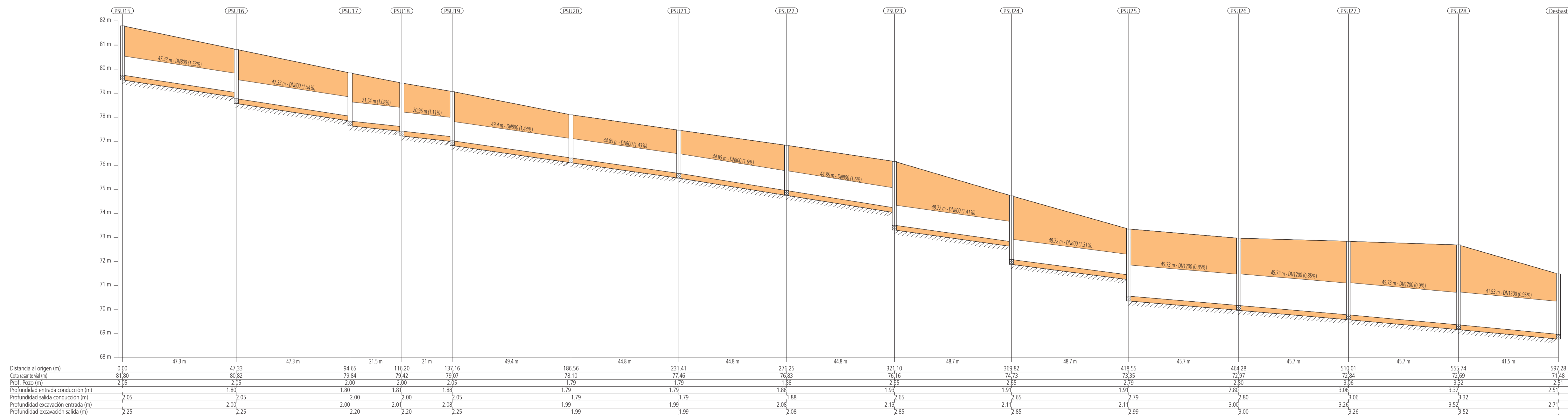
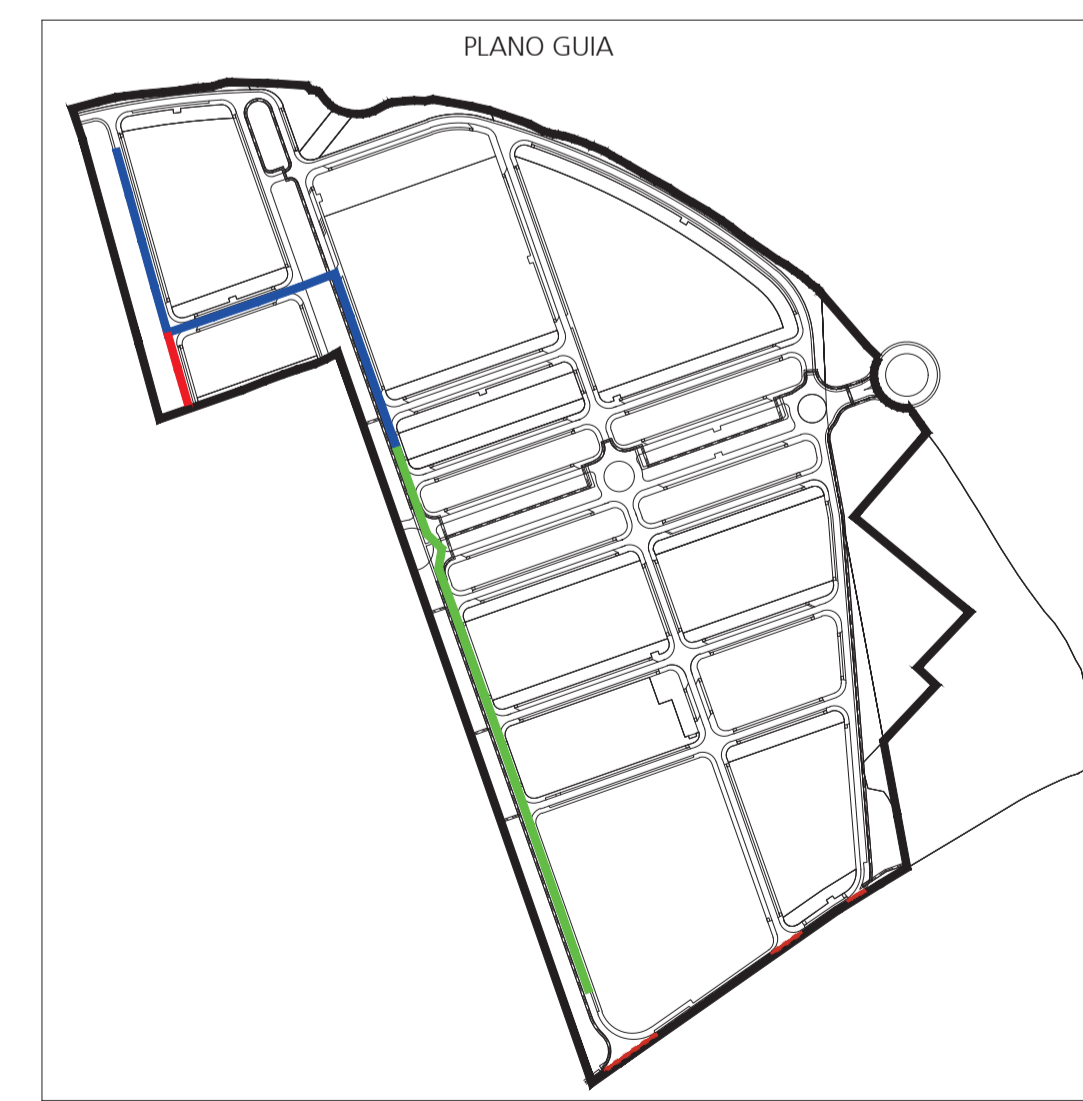


PERFIL : —————

PERFIL : —————



PERFIL : —————



PROYECTO DE URBANIZACIÓN: ESTUDIO DE REDES HIDRÁULICAS
SECTOR ZG-SG-CT6 EN CABEZO DE TORRES (MURCIA)

PROMOTOR: JUNTA DE COMPENSACIÓN DE LA U.A. ÚNICA DEL PLAN PARCIAL INDUSTRIAL SECTOR ZG

TÍTULO DEL PLANO: PERFILES LONGITUDINALES. RED UNITARIA

AUTORES DE LA SIFONAJA: ANTONIETA DÍEZ RIQUELME (ICCP), JESUS ZARRA SERRANO (ARQUITECTO)

ESCALA: 1:100

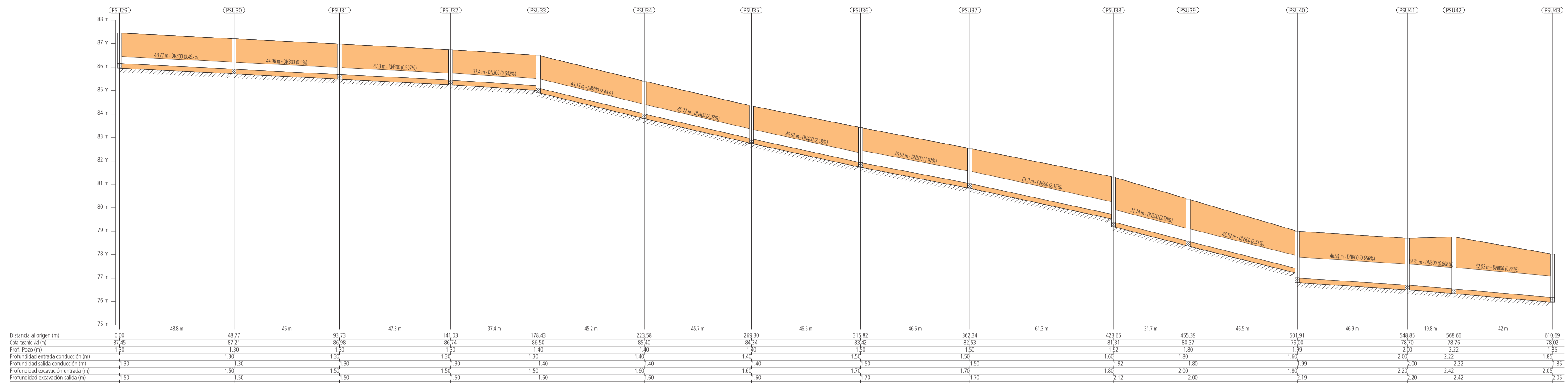
PLANO Nº: P 1.3.1

REGISTRO: COAMU REGISTRO Nº 19057/121146

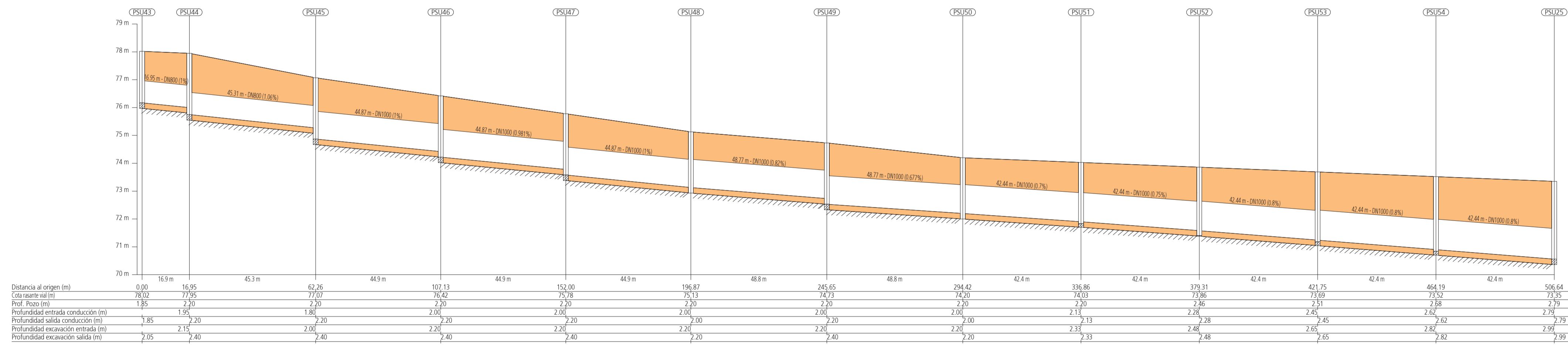
FECHA: 14/05/2019

PROFESIONALES: ARQUITECTOS Y INGENIEROS DE OBRAS CIVILES

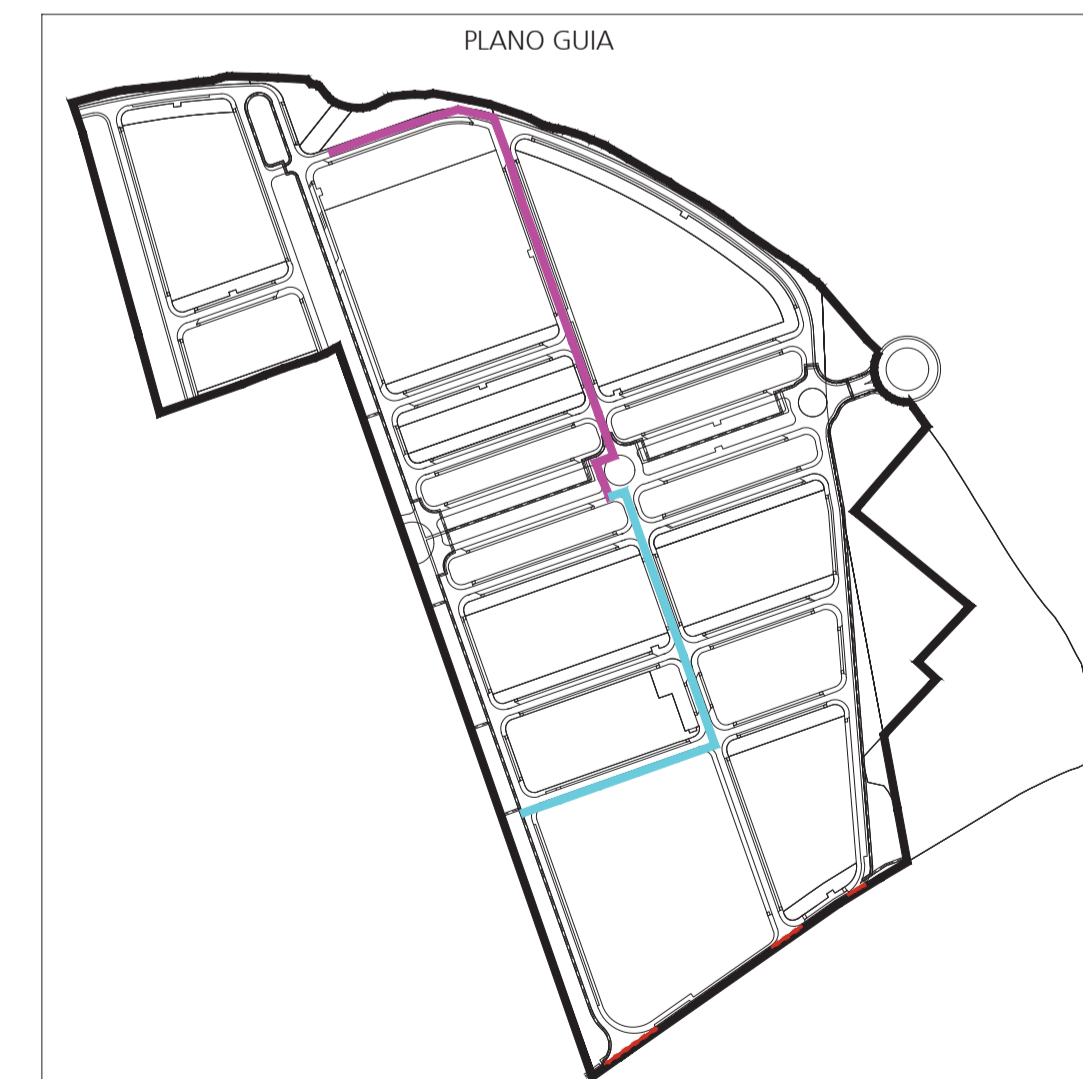
NOTA: LA COTA DE MANEJO COMIENZA CON LA COTA DE TERRENO PARA CONSERVAR EN LA MEDIDA DE LOS RELLenos LAS DIFERENTES ALTURAS INTERMEDIAS DE OBRAS.



PERFIL: —————



PERFIL: —————



PROYECTO DE URBANIZACIÓN: ESTUDIO DE REDES HIDRÁULICAS
SECTOR ZG-SG-CT6 EN CABEZO DE TORRES (MURCIA)

PROMOTOR: JUNTA DE COMPENSACIÓN DE LA U.A. ÚNICA
DEL PLAN PARCIAL INDUSTRIAL SECTOR ZG-SG-CT6

TÍTULO DEL PLANO: PERFILES LONGITUDINALES. RED UNITARIA

AUTORES DE LA SEPARATA: ANTONIO M. DIEZ RIQUELME (ICCP), JESUS ZARRA SERRANO (ARQUITECTO)

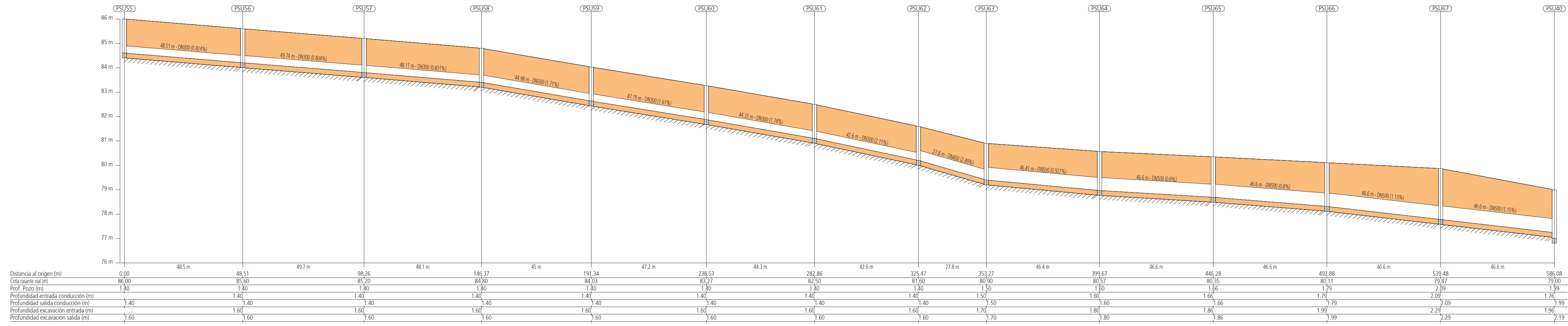
ESCALA: 1:1000

PLANO Nº: P 1.3.1

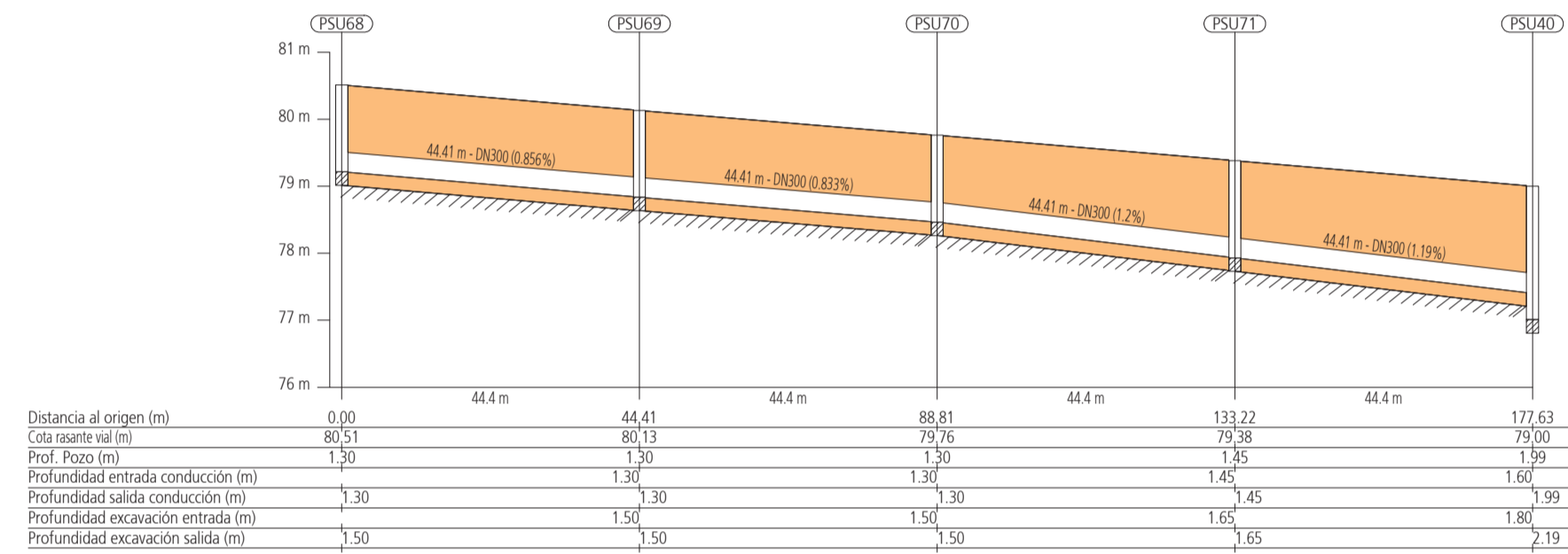
REGISTRO: COAMU REGISTRO 14/05/2019 190571/21146 CDFH

AUTORES: JESUS ZARRA SERRANO

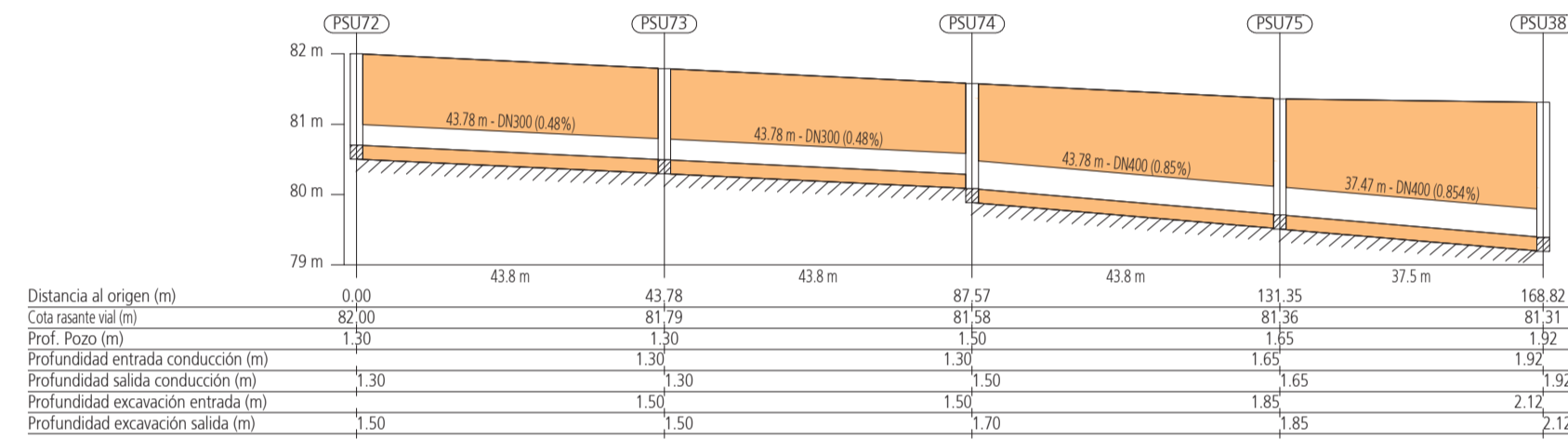
NOTA: LA COTA DE BARRANTE COMIENZA CON LA COTA DE TERRENO PARA CONSERVAR EN LA MEDICIÓN DE RELLENOS LAS DIFERENTES EDADES INTERMEDIAS DE OBRA.



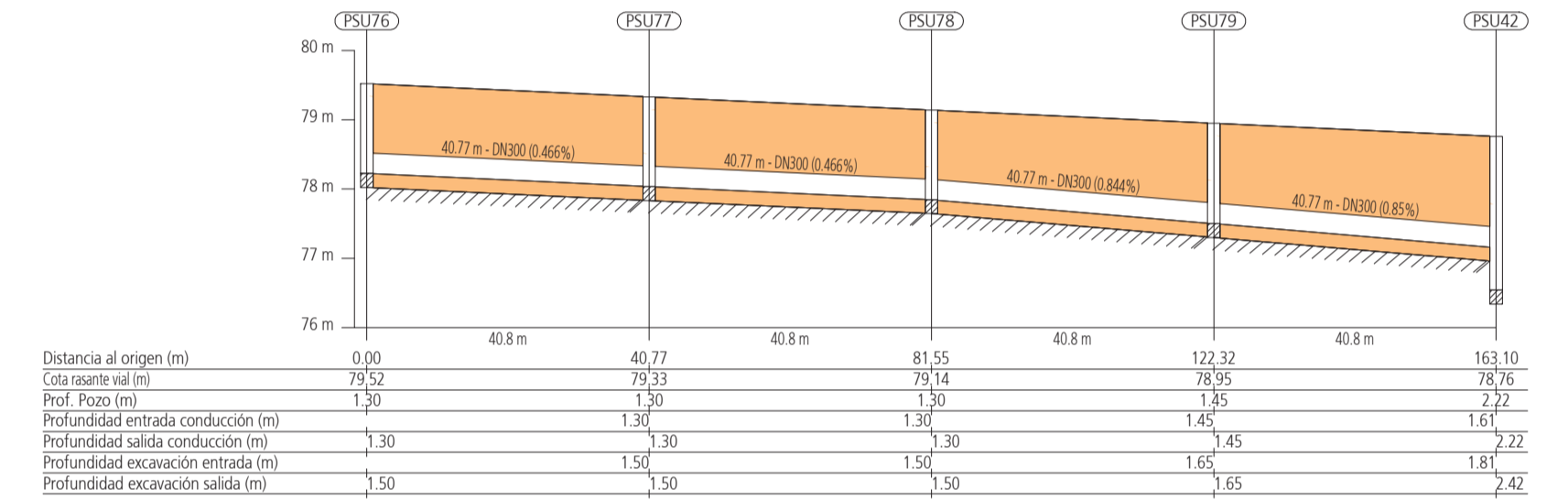
PERFIL : —————



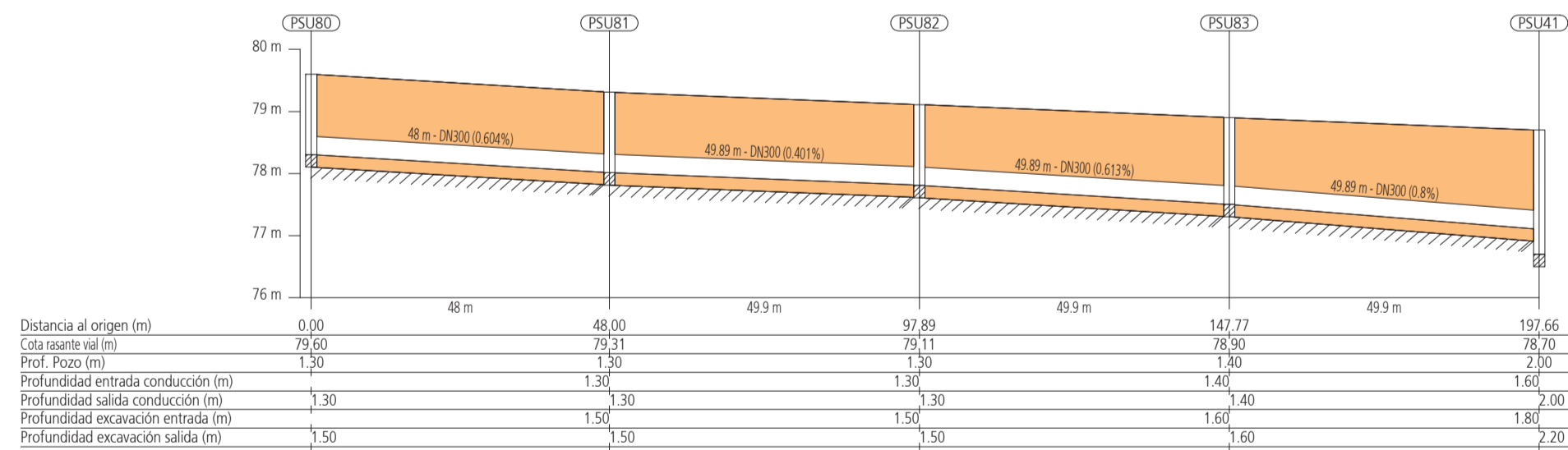
PERFIL : —————



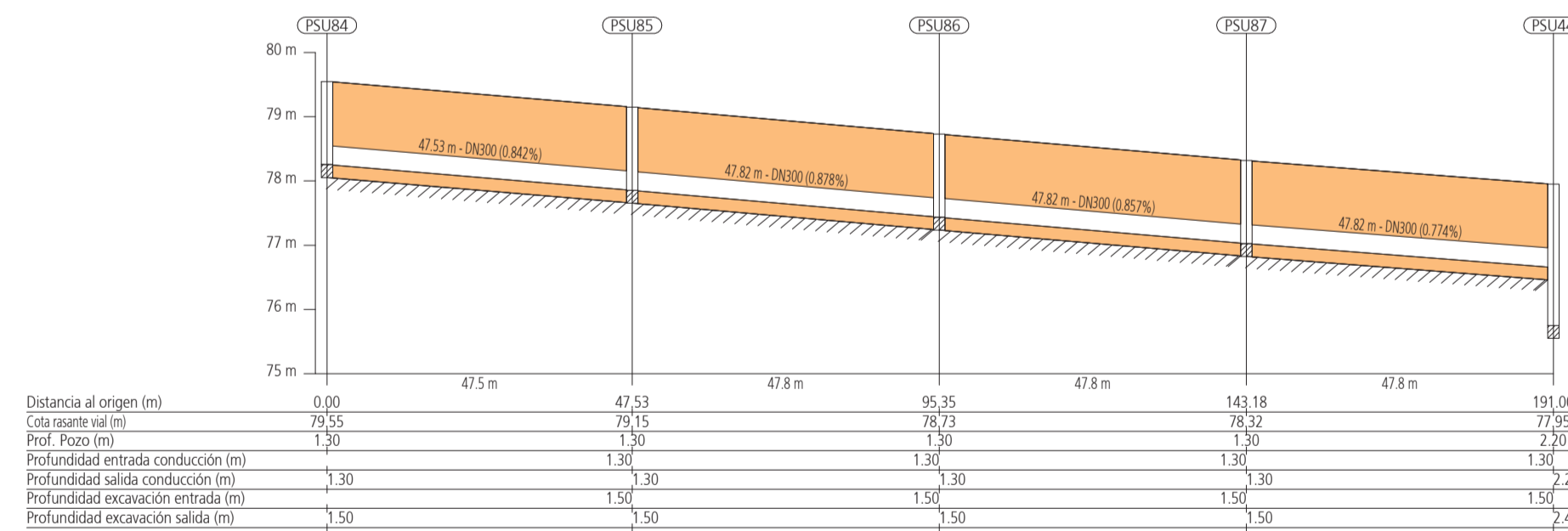
PERFIL : —————



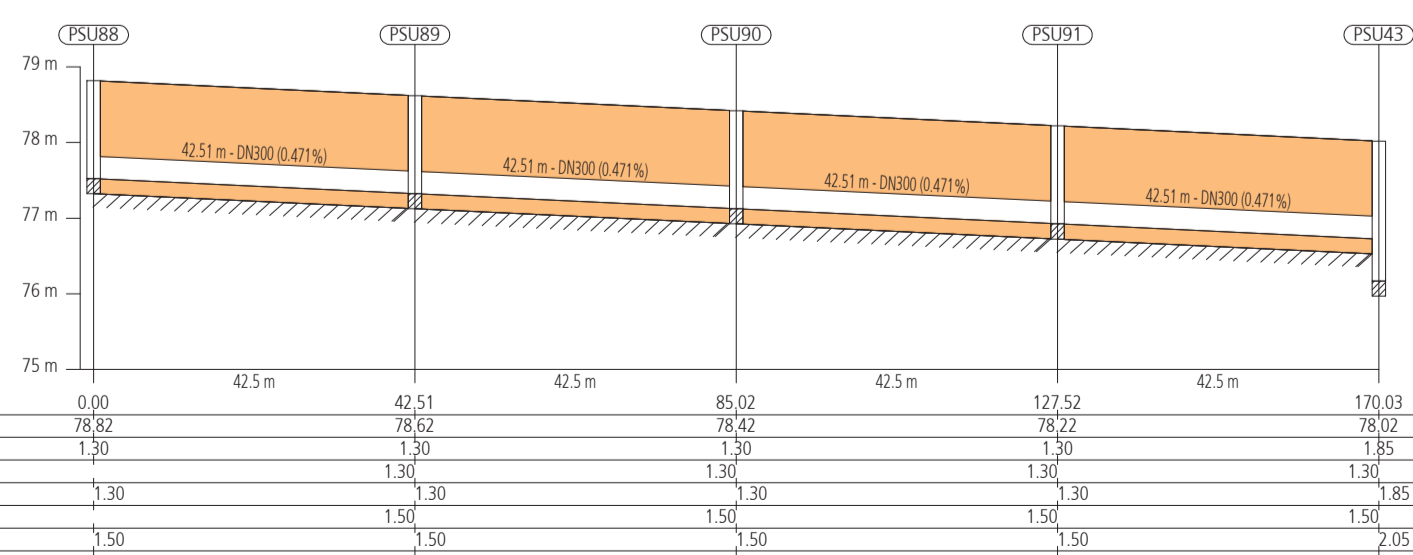
PERFIL : —————



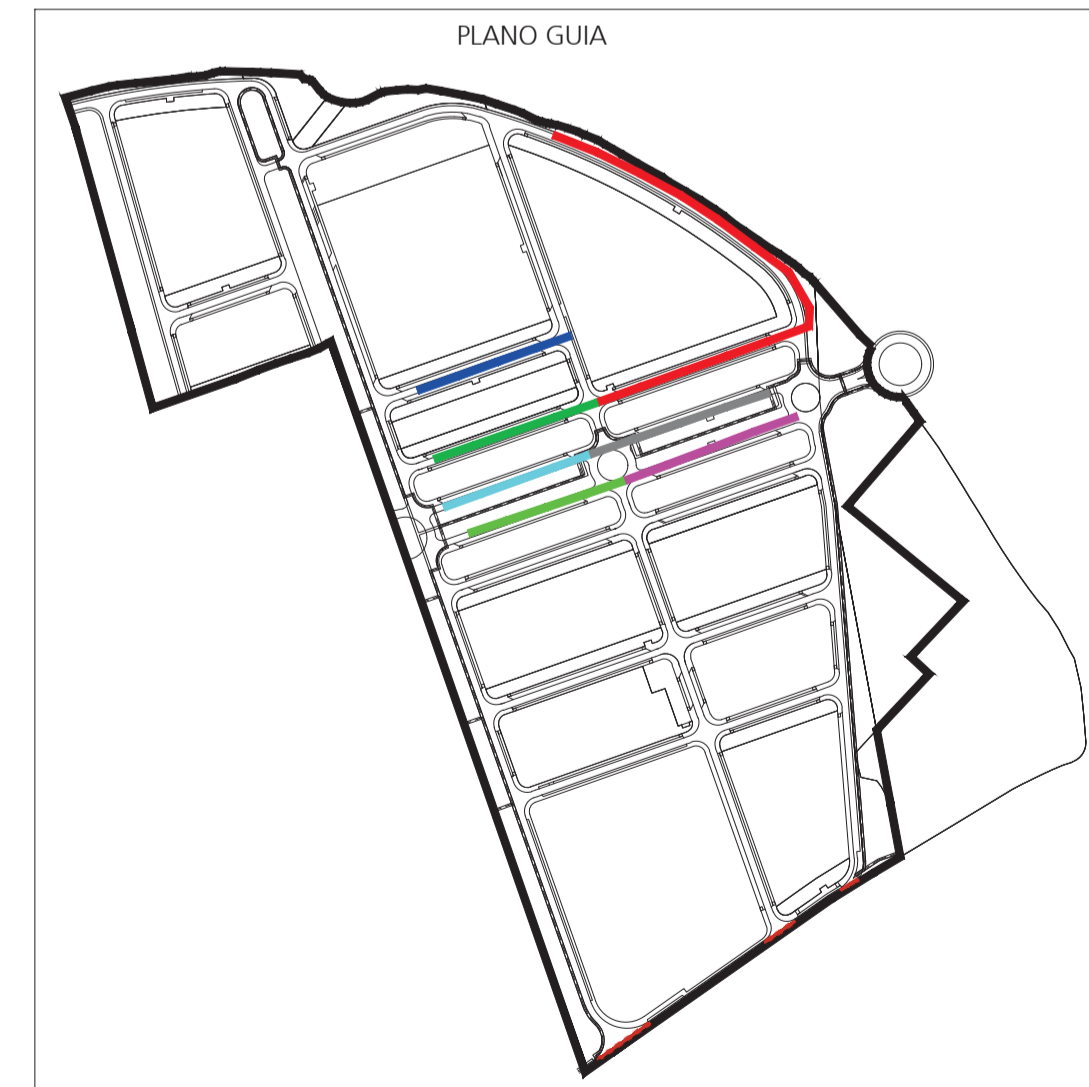
PERFIL : —————



PERFIL : —————



PERFIL : —————



PROYECTO DE URBANIZACIÓN: ESTUDIO DE REDES HIDRÁULICAS
SECTOR ZG-SG-CT6 EN CABEZO DE TORRES (MURCIA)

PROMOTOR: JUNTA DE COMPENSACIÓN DE LA U.A. ÚNICA
DEL PLAN PARCIAL INDUSTRIAL SECTOR ZG-SG-CT6

TÍTULO DEL PLANO: PERFILES LONGITUDINALES. RED UNITARIA

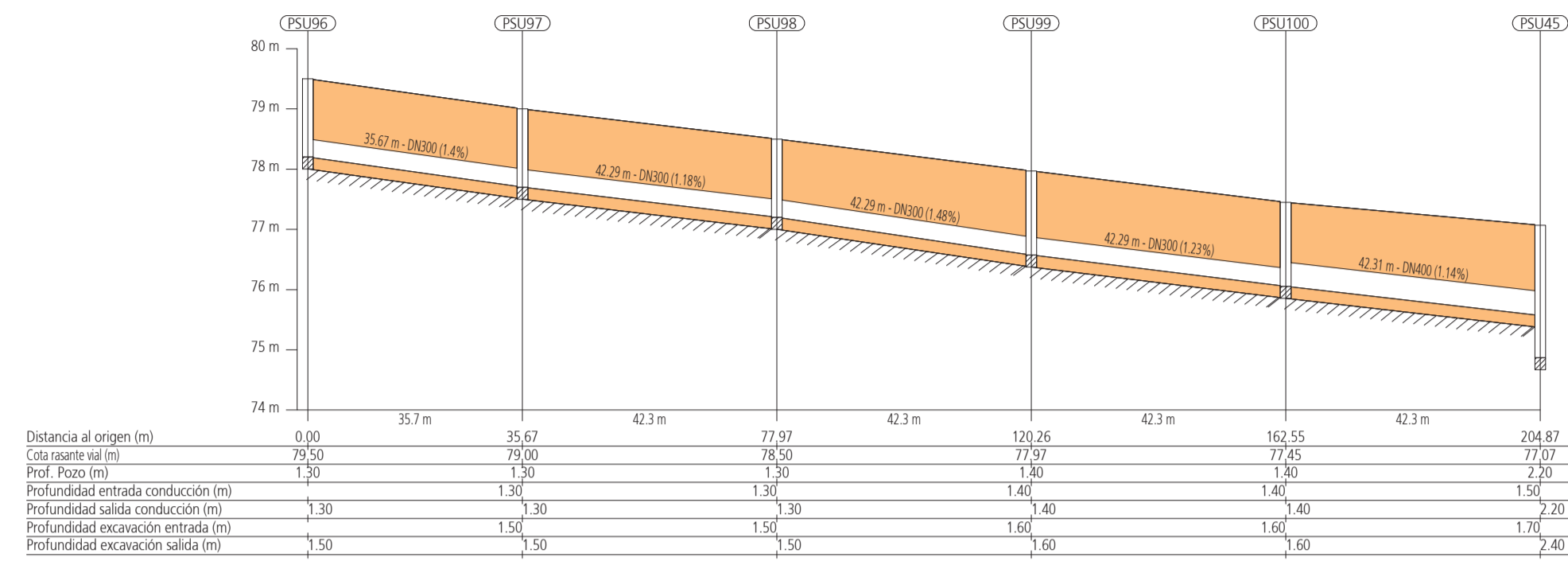
AUTORES DE LA SEPARATA: ANTONIO M. DIEZ RIQUELME (ICCP), JESUS ZARRA SERRANO (ARQUITECTO)

ESCALA: 1:1000

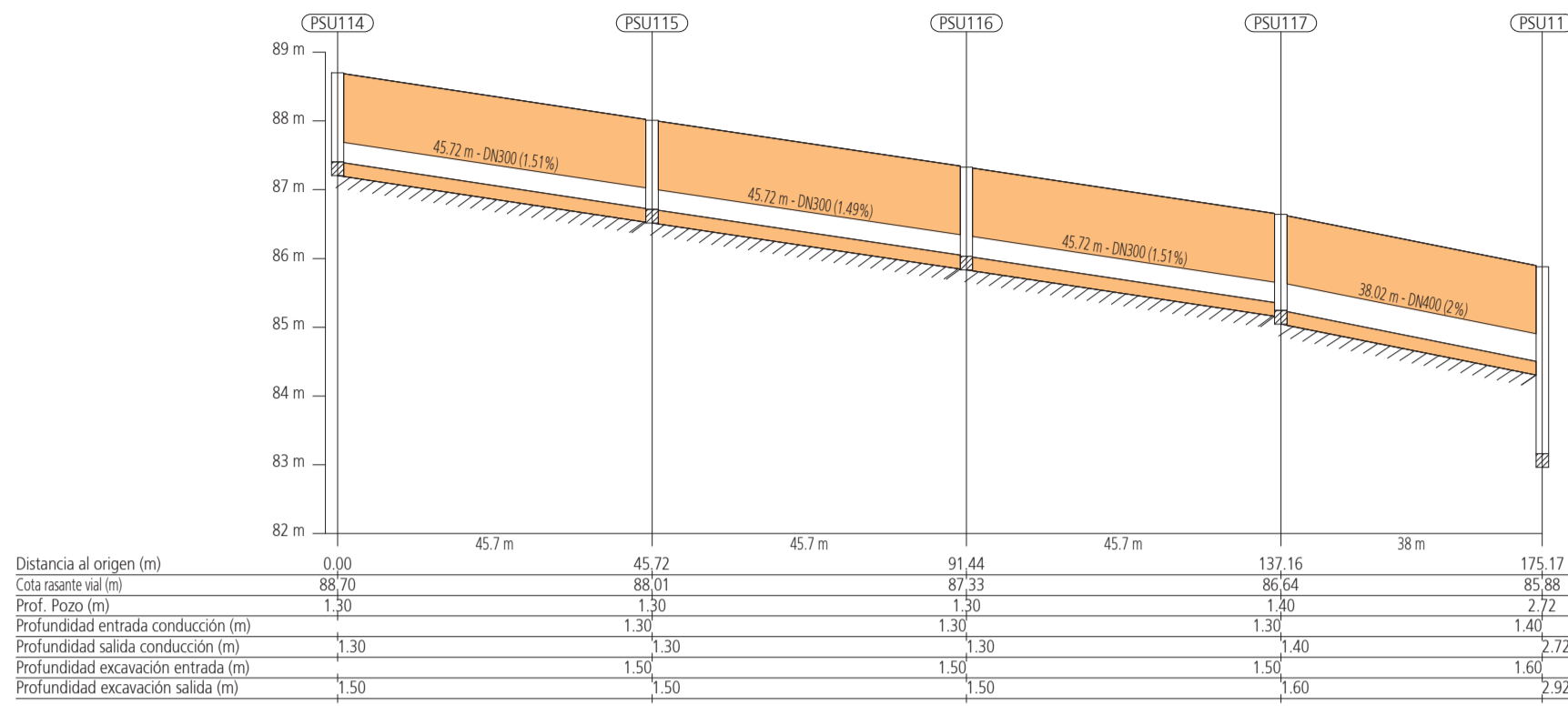
REGISTRO: COAMU REGISTRO Nº 19057/21146

PLANO Nº: P 1.3.1

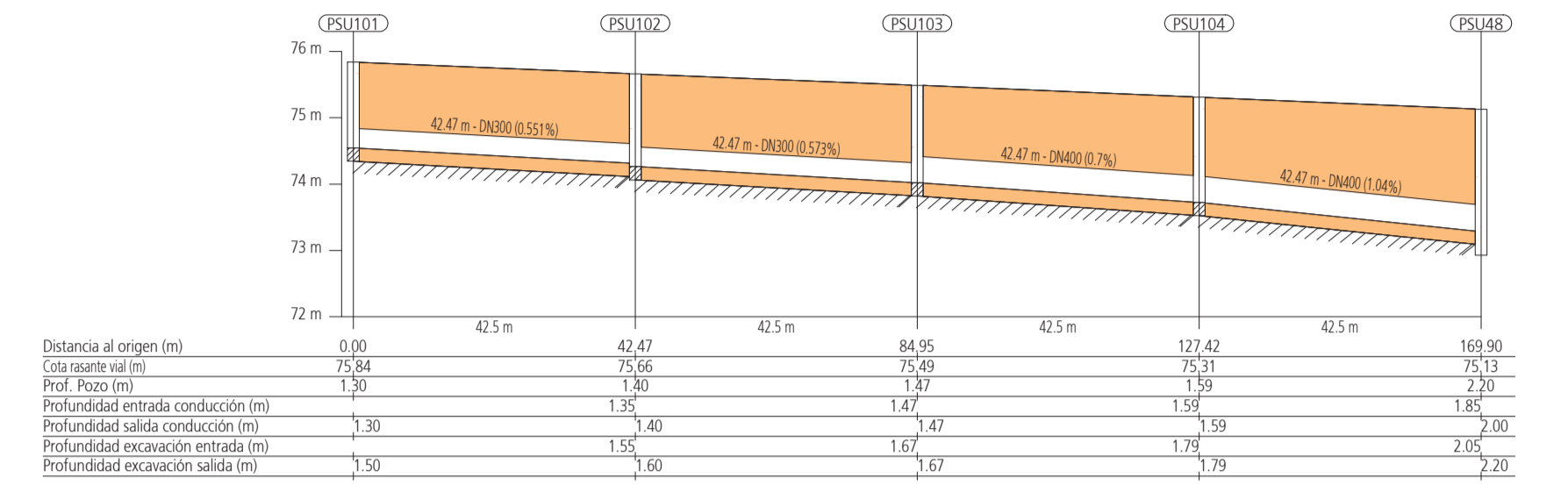
NOTA: LA COTA DE BARRANTE CONCORDA CON LA DE TERRENO PARA CONSERVAR EN LA MEDICIÓN DE RELENO EN LAS DIFERENTES SECCIONES INTERMEDIAS DE OBRAS.



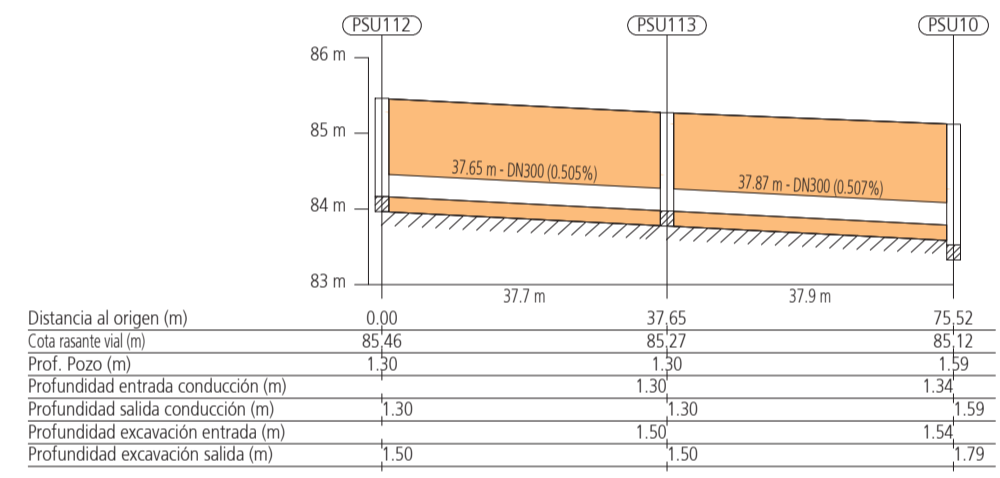
PERFIL :



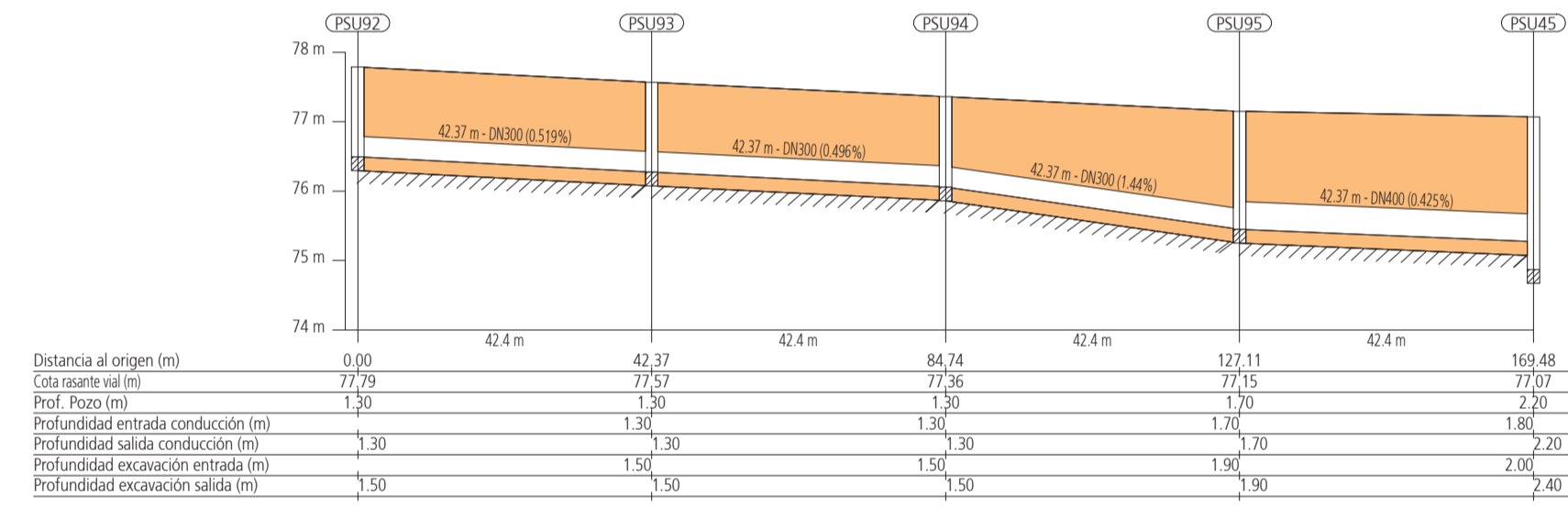
PERFIL :



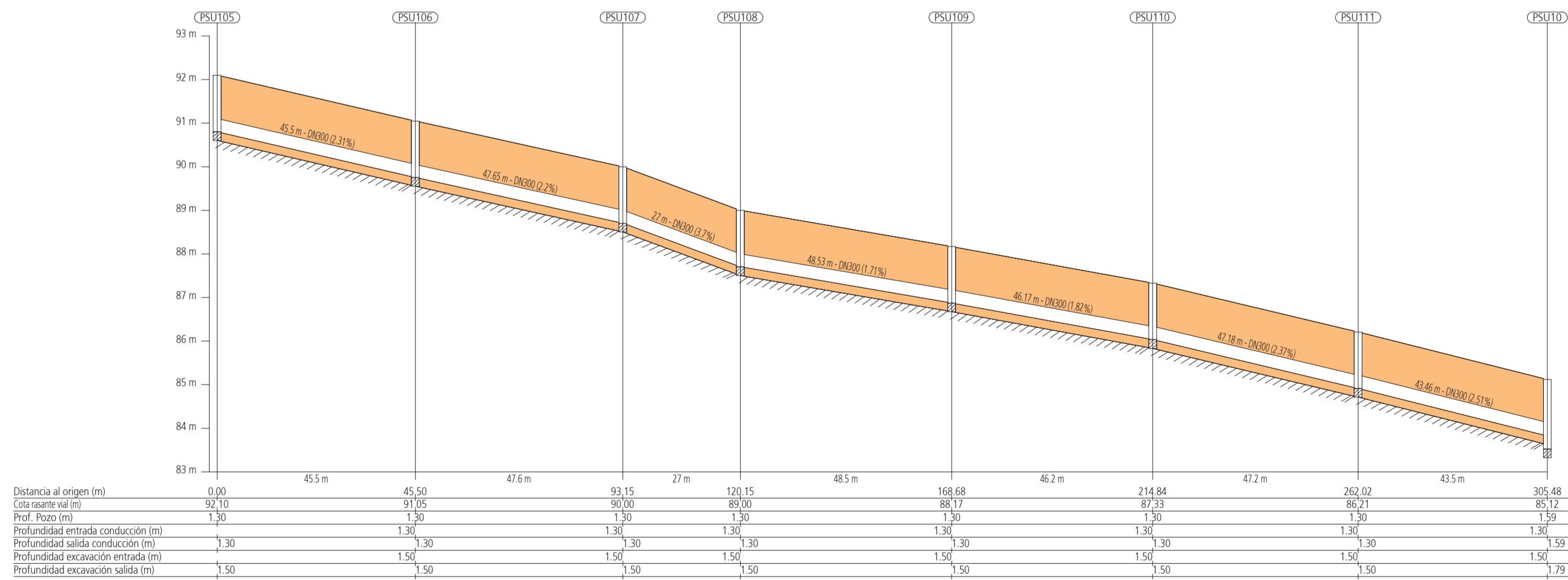
PERFIL :



PERFIL :



PERFIL :



PERFIL :



PROYECTO DE URBANIZACIÓN: ESTUDIO DE REDES HIDRÁULICAS
SECTOR ZG-SG-CT6 EN CABEZO DE TORRES (MURCIA)

PROMOTOR: JUNTA DE COMPENSACIÓN DE LA U.A. ÚNICA
DEL PLAN PARCIAL INDUSTRIAL SECTOR ZG-SG-CT6

TÍTULO DEL PLANO: PERFILES LONGITUDINALES. RED UNITARIA

AUTORES DE LA SEPARATA: ANTONIO M. DEZ RIQUELME (ICCP), JESUS ZAIRA SERRANO (ARQUITECTO)

ESCALA: 1:1.000

PLANO Nº: P 1.3.1

REGISTRO: COAMU REGISTRO Nº 1405/2019 19057121146 CDFH

AUTORES: JESUS ZAIRA SERRANO