

PROYECTO DE URBANIZACIÓN

UNIDAD DE ACTUACIÓN I POLÍGONO "PU-SA1" RESIDENCIAL

PGOU DE MURCIA EXP. AYTO: 90/2016/PU

JULIO 2.019 (PARA APROBACIÓN INICIAL)

PROMOTOR: ATRIUM CENTRO CARTAGENA S.L.

ARQUITECTOS: CLAVEL ARQUITECTOS / CARLOS ABADÍA SÁNCHEZ

PROYECTO DE URBANIZACION DE LA U.A. 1 DEL PLAN ESPECIAL DE REFORMA INTERIOR PU-SA1. (PARA APROBACION INICIAL)

RELACION DE PLANOS

1.- INFORMACION Y LOCALIZACION

- 1.01.- SITUACION EN RELACION CON LA ESTRUCTURA ORGANICA DEL P.G.O.U.
- 1.02.- DELIMITACION DEL SECTOR, ESTADO ACTUAL Y TOPOGRAFICO ACTUAL
- 1.03.- SUPERPOSICION ESTADO ACTUAL Y ORDENACION PROPUESTA

2.- ORDENACION

- 2.01.- ORDENACION PROPUESTA

3.- REPLANTEO

- 3.01.- PLANTA GENERAL DE REPLANTEO COORDENADAS UTM
- 3.02.- PERFILES DEL TERRENO. SECCION A-A'. C/ NUEVA APERTURA
- 3.03.- PERFILES DEL TERRENO. SECCION B-B'. EV-1
- 3.04.- PERFILES DEL TERRENO. SECCION C-C'. C/ DEL TEJO (RAMBLA)
- 3.05.- PERFILES DEL TERRENO. SECCION D-D'. C/ DEL TEJO (DUPLEX)
- 3.06.- PERFILES DEL TERRENO. SECCION D-D'. C/ CRESTA DEL GALLO
- 3.07.- PERFILES DEL TERRENO. SECCION F-F'. EV-1
- 3.08.- PERFILES DEL TERRENO. SECCIONES S-1, S-2, S-3, S-4 y S-5. EV-1
- 3.09.- PERFILES DEL TERRENO. SECCIONES A-A', B-B', C-C' y F-F'
- 3.10.- PLANTA GENERAL MUROS DE GAVIONES

4.- VIALIDAD PAVIMENTACION

- 4.01.- PLANTA GENERAL DE ACERADOS Y PAVIMENTACION

5.- GAS NATURAL

- 5.01.- PLANTA GENERAL DE RED DE GAS NATURAL

5.- VIALIDAD JARDINERIA

- 6.01.- PLANTA GENERAL DE JARDINERIA Y MOBILIARIO URBANO
- 6.02.- PLANTA GENERAL RED DE RIEGO. ACOMETIDA Y SECTOR 1, 2 Y BOCAS DE RIEGO
- 6.03.- PLANTA GENERAL RED DE RIEGO. SECTOR 1
- 6.04.- PLANTA GENERAL RED DE RIEGO. SECTOR 2
- 6.05.- PLANTA GENERAL RED DE RIEGO. SECTOR BOCAS DE RIEGO

7.- VIALIDAD SEÑALIZACION

- 7.01.- PLANTA GENERAL DE ORDENACION DE TRAFICO RODADO
- 7.02.- PLANTA GENERAL DE ORDENACION DE TRAFICO RODADO. SECCIONES Y DETALLES.
- 7.03.- DETALLES DE SEÑALIZACION HORIZONTAL
- 7.04.- DETALLES DE SEÑALIZACION VERTICAL

8.- RED DE ABASTECIMIENTO DE AGUA POTABLE

- 8.01.- RED GENERAL DE ABASTECIMIENTO Y DETALLES
- 8.02.- SUPERPOSICION DE RED DE ABASTECIMIENTO Y RED DE SANEAMIENTO. DETALLES
- 8.03.- DETALLES ABASTECIMIENTO

9.- RED DE SANEAMIENTO

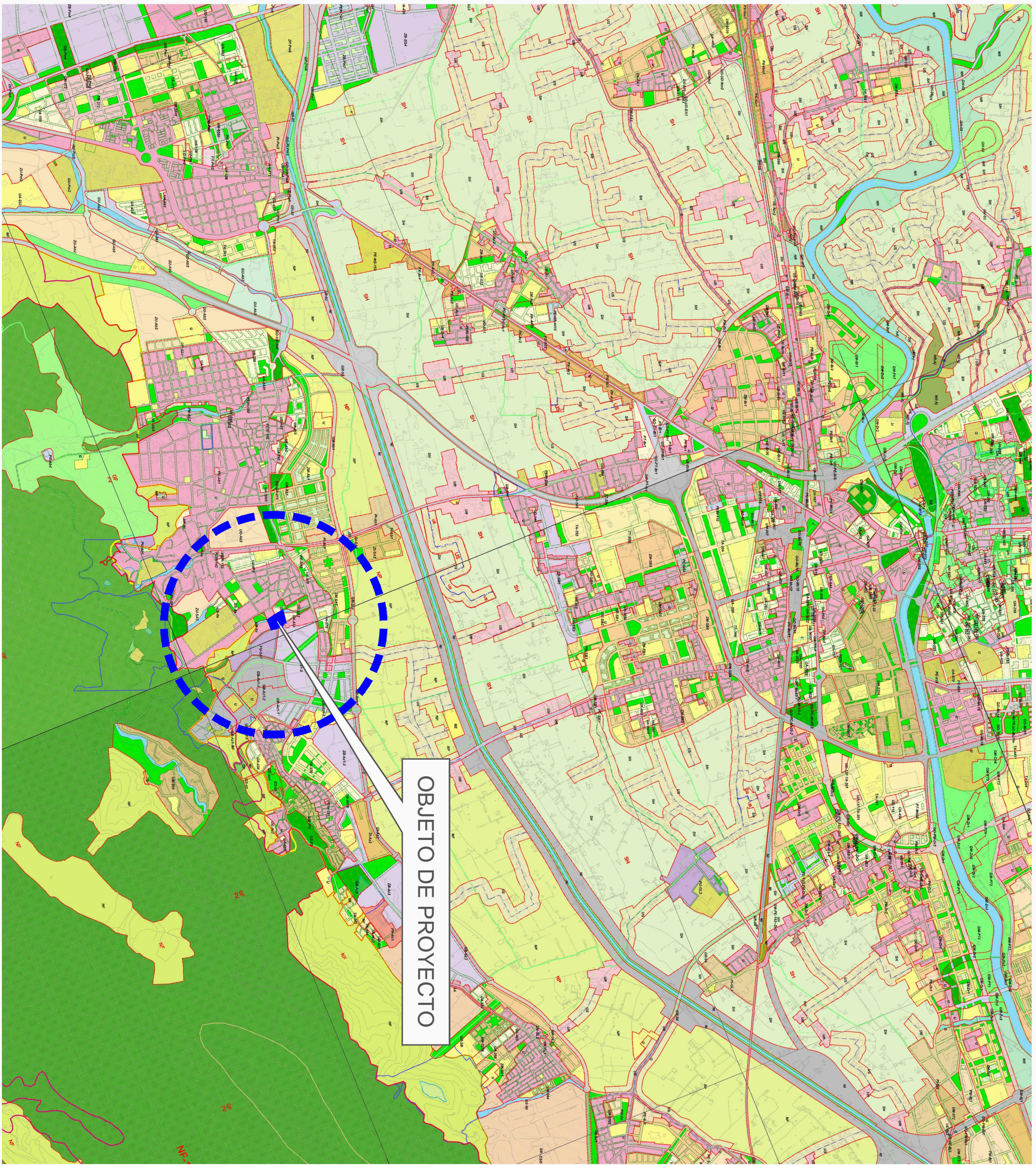
- 9.01.- PLANTA GENERAL DE SANEAMIENTO Y DETALLES
- 9.02.- DETALLES DE SANEAMIENTO

10.- GESTION DE RESIDUOS

- 10.01.- GESTION DE RESIDUOS

11.- RED DE TELECOMUNICACIONES

- 11.01.- PLANTA GENERAL DE TELECOMUNICACIONES



PROYECTO DE URBANIZACION DE LA UNIDAD DE ACTUACION I, DEL POLIGONO "PU-SA1", RESIDENCIAL, DEL PLAN GENERAL DE ORDENACION URBANA DE MURCIA (PARA APROBACION INICIAL)

PROMOTOR: ATRIUM CENTRO CARTAGENA S.L.

LOCALIDAD: SANTO ANGEL , MURCIA

DENOMINACIÓN:

SITUACION

PLANO: 1.01

ESCALA: 1 / 25.000

FECHA: JULIO 2.019

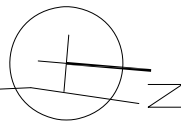
EXPTE: 1405

ARQUITECTOS

CLAVEL ARQUITECTOS

LUIS CLAVEL SAINZ - MANUEL CLAVEL ROJO

CARLOS ABADIA SANCHEZ



PROPIETARIOS	SUPERFICIE PARCELA DENTRO DE POLIGONO DE ACTUACION (MEDICION)	SUPERFICIE PARCELA FUERA DE POLIGONO DE ACTUACION	SUPERFICIE TOTAL PROPIEDAD (MEDICION)	SUPERFICIE CATASTRAL
1.- ATRIUM CENTRO CARTAGENA S.L.	5.006,69 m2	0'00 m2	5.006,69 m2	4.955,00 m2
TOTAL SUPERFICIE PARCELA RED VIARIA EXISTENTE	5.006,69 m2	0'00 m2	5.006,69 m2	4.955,00 m2
TOTAL UNIDAD DE ACTUACION 1	5.397'00 m2			

PROYECTO DE URBANIZACION DE LA UNIDAD DE ACTUACION I, DEL POLIGONO "PU-SA1", RESIDENCIAL, DEL PLAN GENERAL DE ORDENACION URBANA DE MURCIA (PARA APROBACION INICIAL)

PROMOTOR: ATRIUM CENTRO CARTAGENA S.L.

LOCALIDAD: SANTO ANGEL , MURCIA

DENOMINACIÓN: ESTADO ACTUAL, DELIMITACION DE LA UNIDAD DE ACTUACION Y TOPOGRAFICO ACTUAL

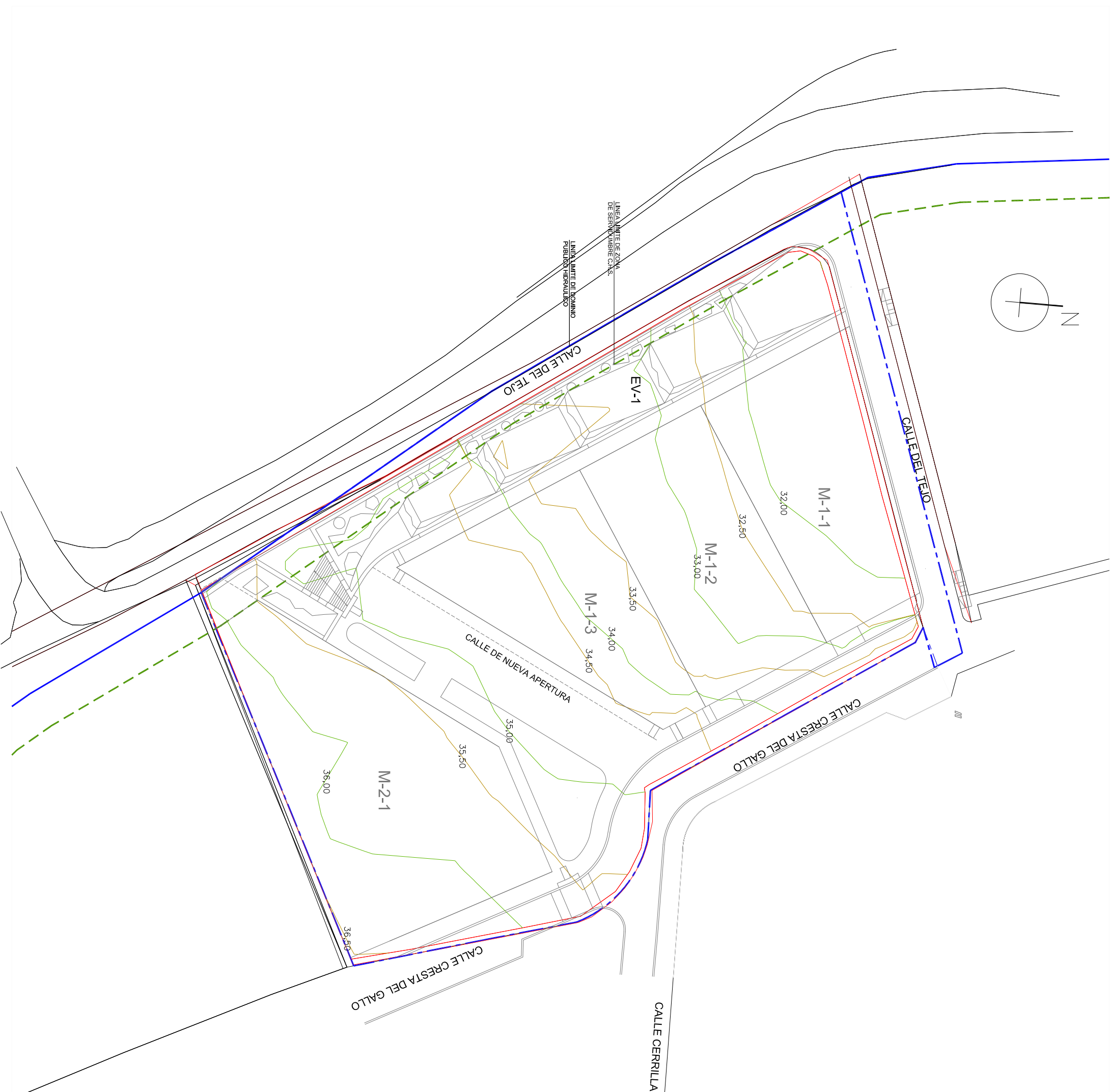
PLANO: 1.02 ESCALA: 1 / 500

FECHA: JULIO 2.019 EXPTE: 1405

ARQUITECTOS

CLAVEL ARQUITECTOS

LUIS CLAVEL SAINZ - MANUEL CLAVEL ROJO CARLOS ABADIA SANCHEZ



PROYECTO DE URBANIZACION DE LA UNIDAD DE ACTUACION I, DEL POLIGONO "PU-SA1", RESIDENCIAL, DEL PLAN GENERAL DE ORDENACION URBANA DE MURCIA (PARA APROBACION INICIAL)

PROMOTOR: ATRIUM CENTRO CARTAGENA S.L.

LOCALIDAD: SANTO ANGEL , MURCIA

DENOMINACIÓN:
SUPERPOSICION ESTADO ACTUAL Y ORDENACION PROPUESTA

PLANO: 1.03 ESCALA: 1 / 500

FECHA: JULIO 2.019 EXPTE: 1405

ARQUITECTOS

CLAVEL ARQUITECTOS

LUIS CLAVEL SAINZ - MANUEL CLAVEL ROJO

CARLOS ABADIA SANCHEZ



- ARBOLES (tamaños de adultos)**
- Pinus halepensis (Pino carrasco). 9 ud.
 - Cupressus sempervirens (Ciprés). 18 ud.
 - Celtis australis (Almez). 4 ud.
 - Ceratonia siliqua (Algarrobo). 6 ud.
 - Cercis siliquastrum (Árbol del amor). 10 ud.

- ARBUSTOS**
- Arbutus unedo (madroño). 4 ud.
 - Pistachia lentiscus (Lentisco). 4 ud.
 - Rhamnus alaternus (Aladierno). 4 ud.
 - 50 % Pyracantha sp. (Piracantha). 8 ud.
 - 50 % Phyllirea latifolia (Labiernago). 8 ud.
 - Chamaerops humilis (palmito) 8 ud.

- Mezcla de arbustos sobre tapizante: *Rosmarinus officinalis*:
 (Romero) 1 ud./m²; *Thymus sp.* (Tomillo) 1 ud./m²;
Lavandula dentata (Espilego) 1 ud./m²; *Santolina chamaecyparissus* (Santolina) 1 ud./m²; *Rosmarinus officinalis* var. *postratus* (Romero rastro) 2 ud./m².
- Tapizante: *Rosmarinus officinalis* var. *postratus* (Romero rastro) 4 ud./m²
 - ALCORQUE CON CAUCHO VULCANIZADO Y RESINA A COTA DE RASANTE CON LA ACERA
 - ROCALLA Ø 70-90 CM
 - MURO DE GAVIONES

- MOBILIARIO URBANO**
- FAROLA
 - PAPELETERA ACERO INOXIDABLE ANTIVANDÁLICAS
 - PIVOTE DE FUNDICIÓN
 - BARANDILLA METALICA

	DELIMITACION DE ZONA DE SERVIDUMBRE C.H.S.
	DELIMITACION DEL DOMINIO PUBLICO HIDRAULICO
ADJUDICACIONES PRIVADAS	
	USO RESIDENCIAL.
	ZONA RF: VIVIENDA UNIFAMILIAR AISLADA (con ordenanza de PERI)
CESIONES DE DOMINIO PUBLICO	
	CALZADA VIARIO PUBLICO (ASFALTO)
	ACERA-CALZADA (ADOQUIN)

PROYECTO DE URBANIZACION DE LA UNIDAD DE ACTUACION I, DEL POLIGONO "PU-SA1", RESIDENCIAL, DEL PLAN GENERAL DE ORDENACION URBANA DE MURCIA (PARA APROBACION INICIAL)

PROMOTOR: ATRIUM CENTRO CARTAGENA S.L.

LOCALIDAD: SANTO ANGEL , MURCIA

DENOMINACIÓN: ORDENACION PROPUESTA, USOS Y PARCELARIO

PLANO: 2.01 ESCALA: 1 / 500

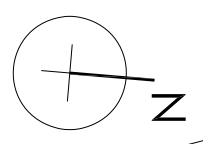
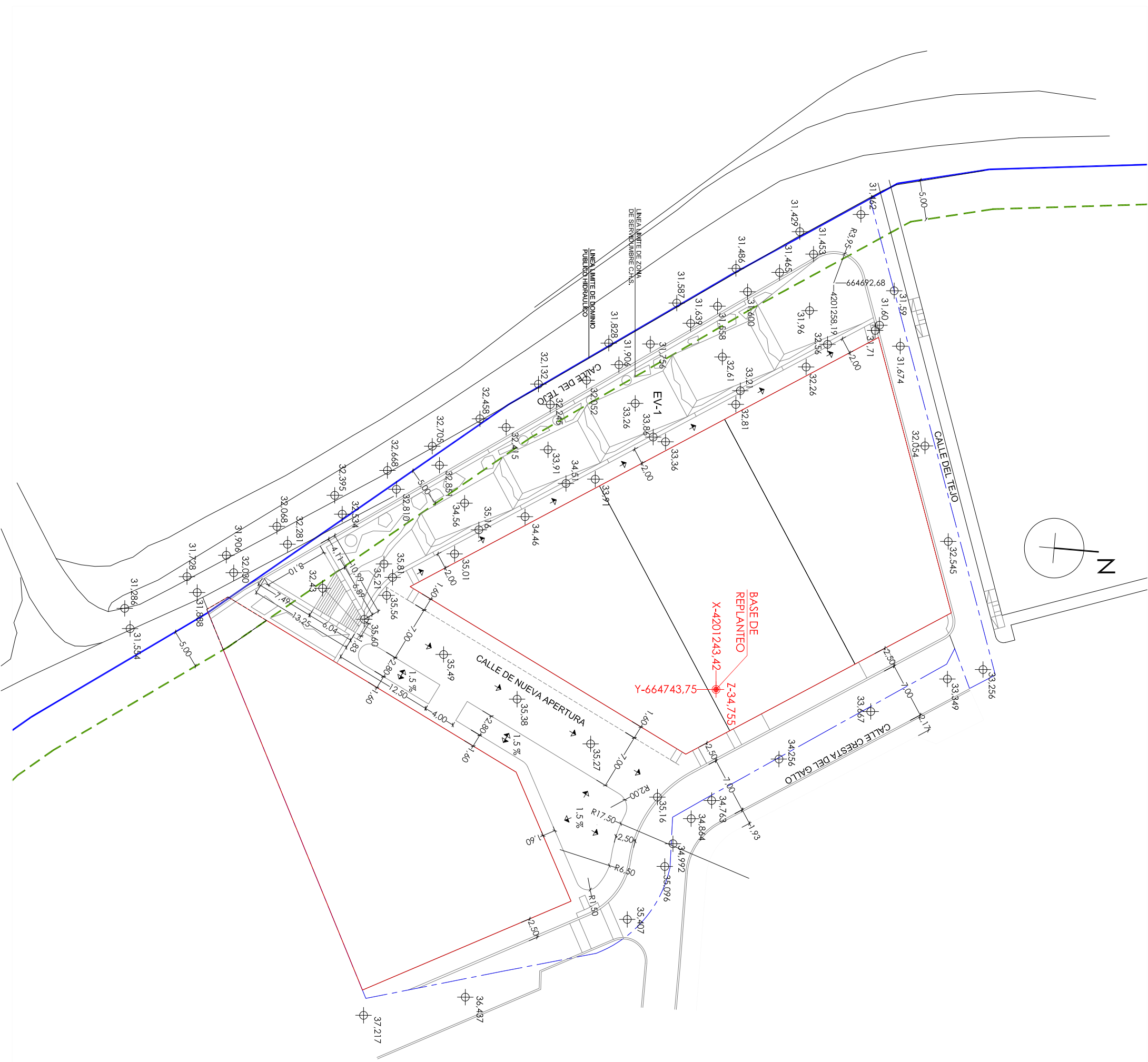
FECHA: JULIO 2.019 EXPTE: 1405

ARQUITECTOS

CLAVEL ARQUITECTOS

LUIS CLAVEL SAINZ - MANUEL CLAVEL ROJO

CARLOS ABADIA SANCHEZ

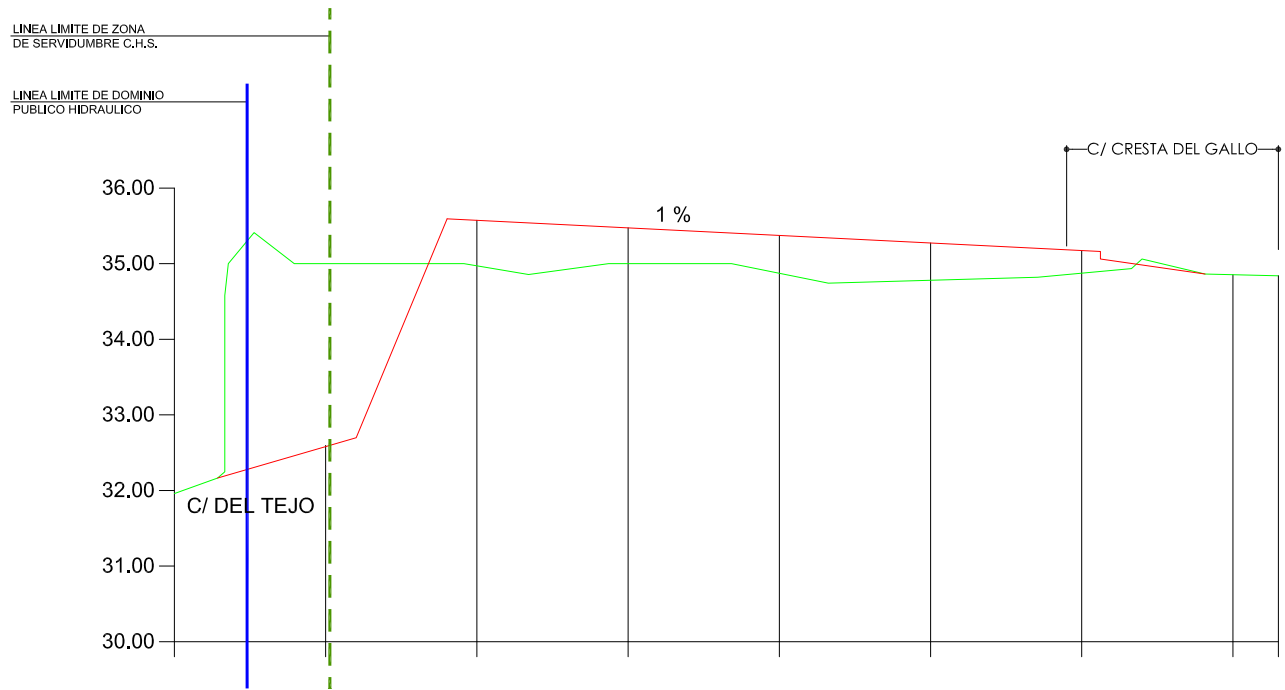


PROYECTO DE URBANIZACION DE LA UNIDAD DE ACTUACION I, DEL POLIGONO "PU-SA1", RESIDENCIAL, DEL PLAN GENERAL DE ORDENACION URBANA DE MURCIA (PARA APROBACION INICIAL)
 PROMOTOR: ATRIUM CENTRO CARTAGENA S.L.
 LOCALIDAD: SANTO ANGEL , MURCIA

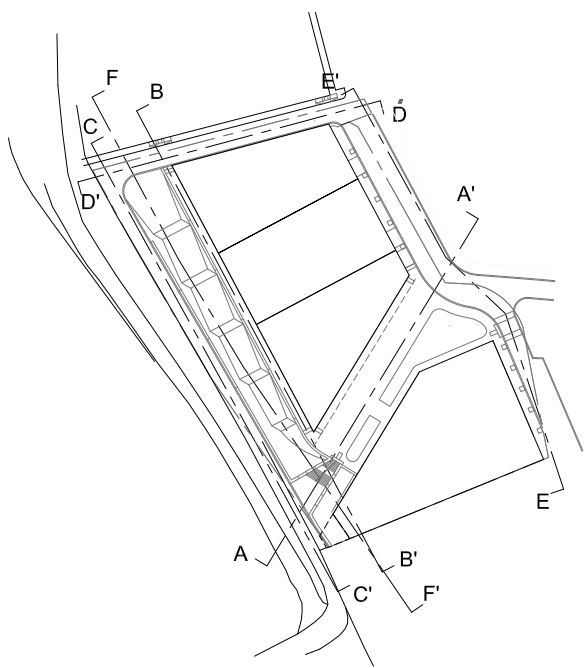
DENOMINACIÓN: PLANOS DE INFORMACION
 PARCELARIO, REPLANTEO
 PLANO: 3.01 ESCALA: 1 / 500
 FECHA: JULIO 2.019 EXPTE: 1405

ARQUITECTOS
 CLAVEL ARQUITECTOS
 LUIS CLAVEL SAINZ - MANUEL CLAVEL ROJO
 CARLOS ABADIA SANCHEZ

CALLE NUEVA APERTURA
SECCION A-A'



P.K.		0.00								73.00
DISTANCIAS AL ORIGEN		0.00	10.00	20.00	30.00	40.00	50.00	60.00	70.00	73.00
DISTANCIAS PARCIALES		0.00	10.00	10.00	10.00	10.00	10.00	10.00	10.00	0.73
COTAS DE PROYECTO		31.96	32.59	35.57	35.47	35.37	35.27	35.17	34.85	34.84
COTAS DE TERRENO		31.96	35.00	34.97	35.00	34.87	34.78	34.87	34.85	34.84
COTAS ROJAS	TERRAPLEN		0.67	0.60	0.47	0.50	0.49	0.30		
	DESMONTE									



PROYECTO DE URBANIZACION DE LA UNIDAD DE ACTUACION I, DEL POLIGONO "PU-SA1", RESIDENCIAL, DEL PLAN GENERAL DE ORDENACION URBANA DE MURCIA (PARA APROBACION INICIAL)

PROMOTOR: ATRIUM CENTRO CARTAGENA S.L.

LOCALIDAD: SANTO ANGEL , MURCIA

DENOMINACIÓN:
PERFILES DE TERRENO
SECCION A - A' : C/ NUEVA APERTURA

PLANO: 3.02 ESCALA: EV=1 / 100 EH= 1 / 500

FECHA: JULIO 2.019

EXPTE: 1405

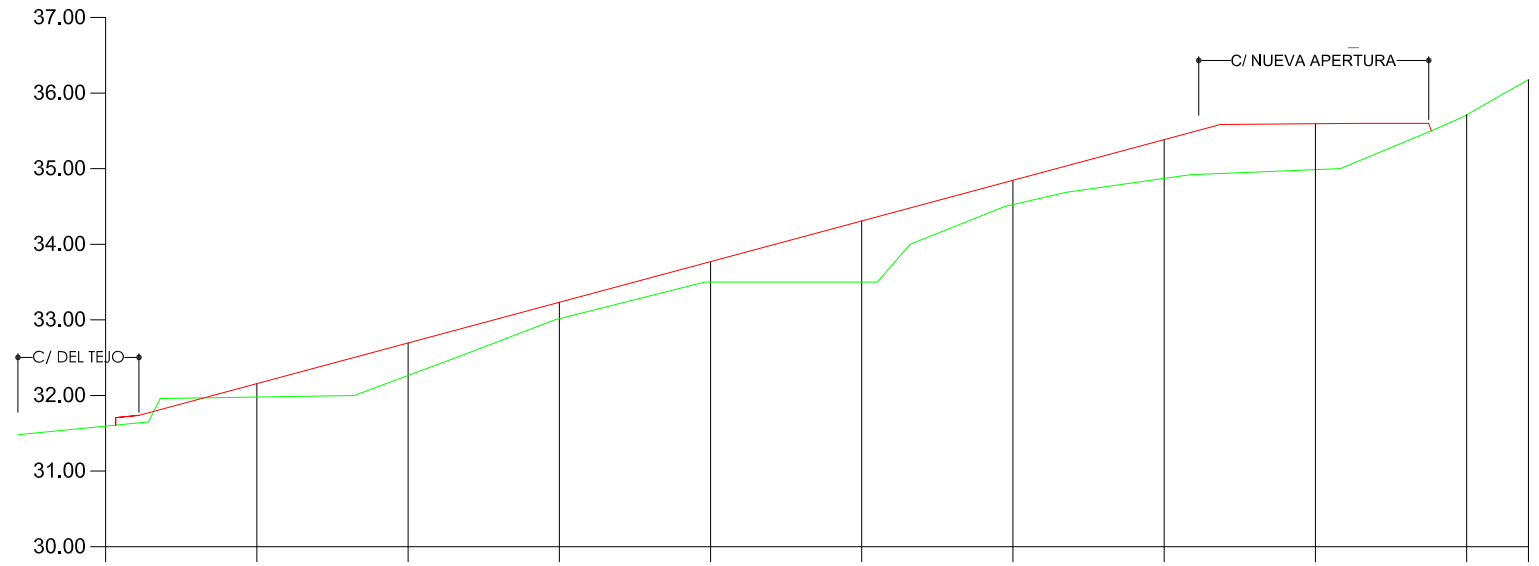
ARQUITECTOS

CLAVEL ARQUITECTOS

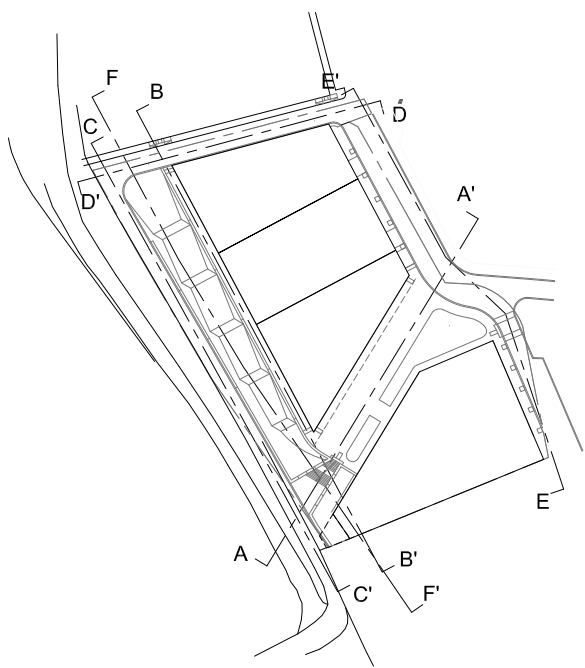
LUIS CLAVEL SAINZ - MANUEL CLAVEL ROJO

CARLOS ABADIA SANCHEZ

EV-1
SECCION B-B'



P.K.		0.00										94.08
DISTANCIAS AL ORIGEN		0.00	10.00	20.00	30.00	40.00	50.00	60.00	70.00	80.00	90.00	94.08
DISTANCIAS PARCIALES		0.00	10.00	10.00	10.00	10.00	10.00	10.00	10.00	10.00	10.00	4.08
COTAS DE PROYECTO		31.59	32.16	32.69	33.22	33.77	34.31	34.85	35.38	35.60	34.85	34.84
COTAS DE TERRENO		31.59	31.98	32.26	33.01	33.50	33.50	34.53	34.87	34.99	34.85	34.84
COTAS ROJAS	TERRAPLEN		0.18	0.43	0.21	0.27	0.81	0.32	0.51	0.61		
	DESMONTE											



PROYECTO DE URBANIZACION DE LA UNIDAD DE ACTUACION I, DEL POLIGONO "PU-SA1", RESIDENCIAL, DEL PLAN GENERAL DE ORDENACION URBANA DE MURCIA (PARA APROBACION INICIAL)

PROMOTOR: ATRIUM CENTRO CARTAGENA S.L.

LOCALIDAD: SANTO ANGEL , MURCIA

DENOMINACIÓN:
PERFILES DE TERRENO
SECCION B - B'. EV-1

PLANO: 3.03 ESCALA: EV=1 / 100 EH= 1 / 500

FECHA: JULIO 2.019

EXPTE: 1405

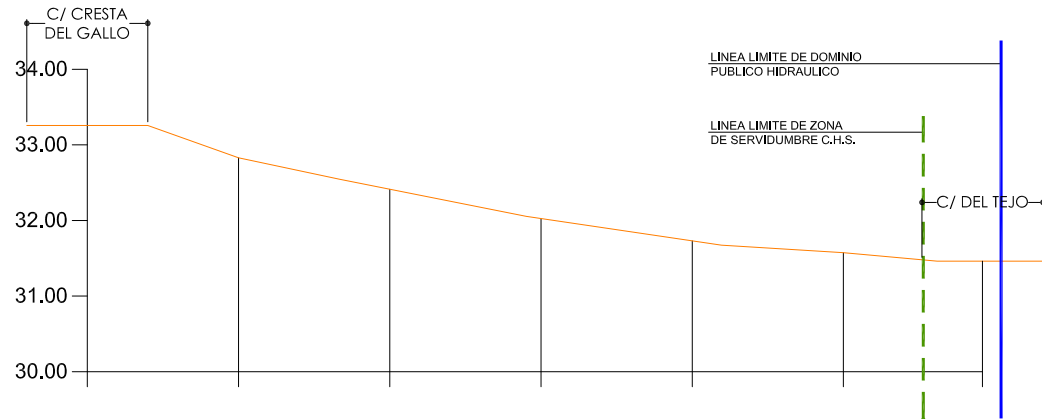
ARQUITECTOS

CLAVEL ARQUITECTOS

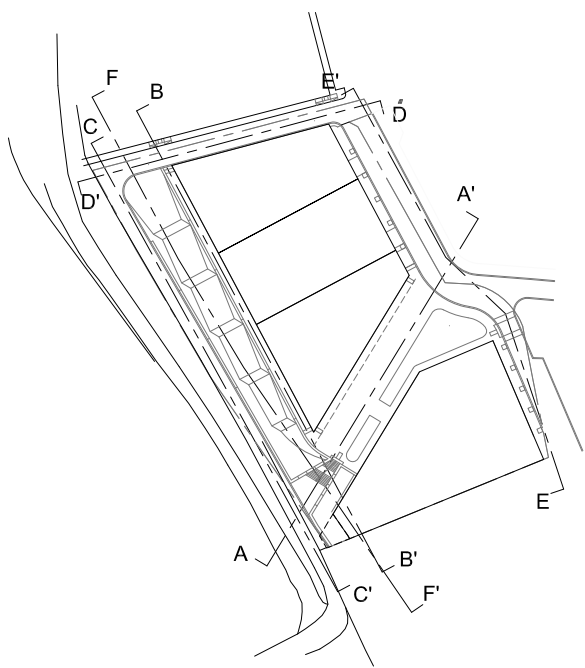
LUIS CLAVEL SAINZ - MANUEL CLAVEL ROJO

CARLOS ABADIA SANCHEZ

C/ DEL TEJO (DUPLEX)
SECCION D-D'



P.K.		0.0						59.19
DISTANCIAS AL ORIGEN		0.00	10.00	20.00	30.00	40.00	50.00	59.19
DISTANCIAS PARCIALES		0.00	10.00	10.00	10.00	10.00	10.00	9.19
COTAS DE PROYECTO		33.26	32.83	32.41	32.03	31.73	31.57	31.46
COTAS DE TERRENO		33.26	32.83	32.41	32.03	31.73	31.57	31.46
COTAS ROJAS	TERRAPLEN							
	DESMONTE							



PROYECTO DE URBANIZACION DE LA UNIDAD DE ACTUACION I, DEL POLIGONO "PU-SA1", RESIDENCIAL, DEL PLAN GENERAL DE ORDENACION URBANA DE MURCIA (PARA APROBACION INICIAL)

PROMOTOR: ATRIUM CENTRO CARTAGENA S.L.

LOCALIDAD: SANTO ANGEL , MURCIA

DENOMINACIÓN:
PERFILES DE TERRENO
SECCION D - D'. C/ DEL TEJO (DUPLEX)

PLANO: 3.05 ESCALA: EV=1 / 100 EH= 1 / 500

FECHA: JULIO 2.019

EXPTE: 1405

ARQUITECTOS

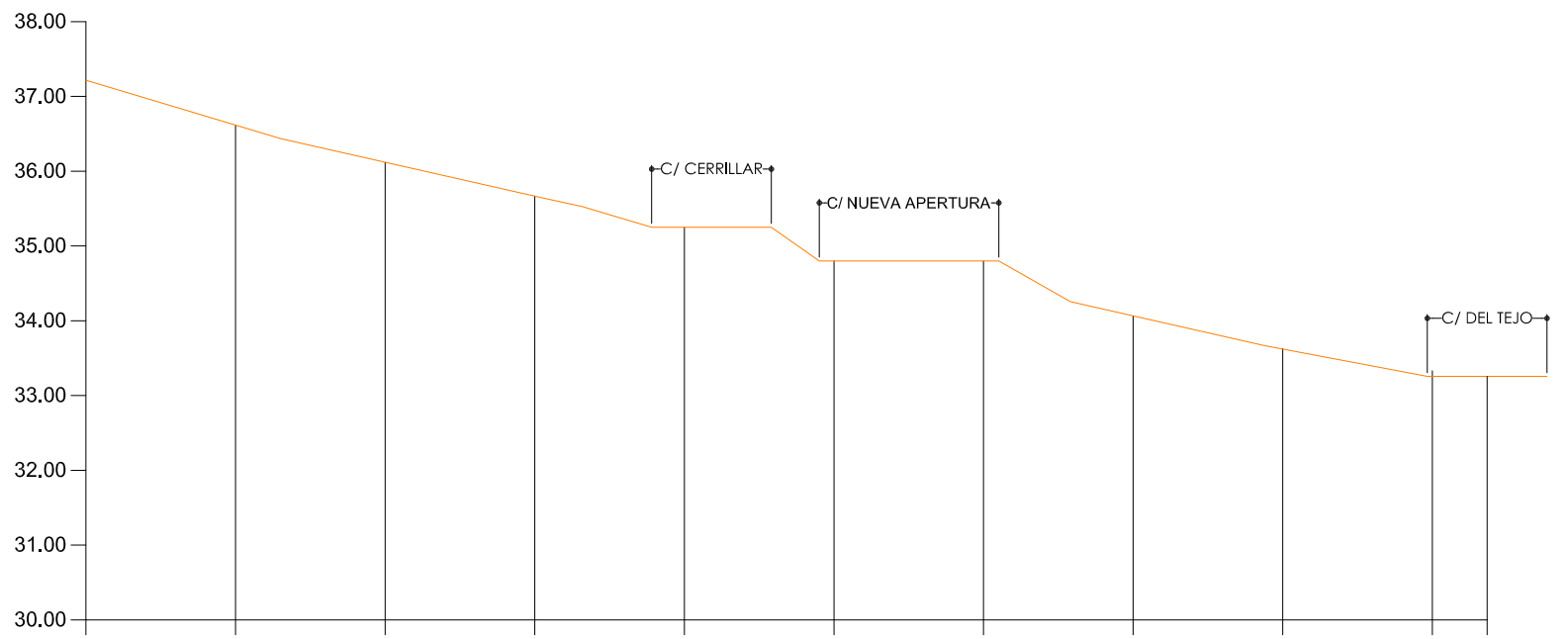
CLAVEL ARQUITECTOS

LUIS CLAVEL SAINZ - MANUEL CLAVEL ROJO

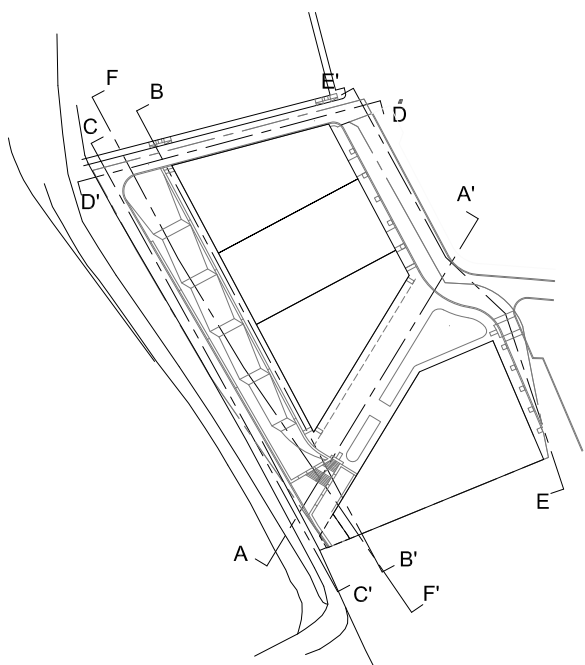
CARLOS ABADIA SANCHEZ

CARLOS ABADIA SANCHEZ

C/ CRESTA DEL GALLO
SECCION E-E'



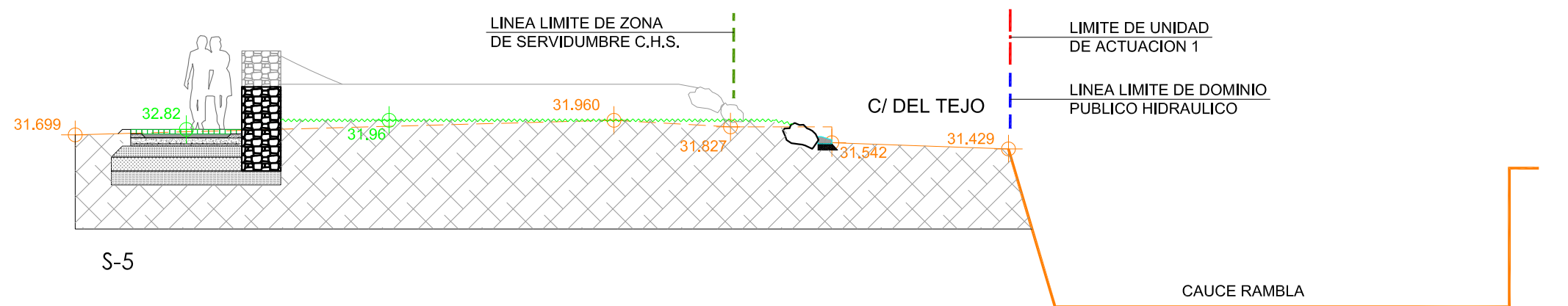
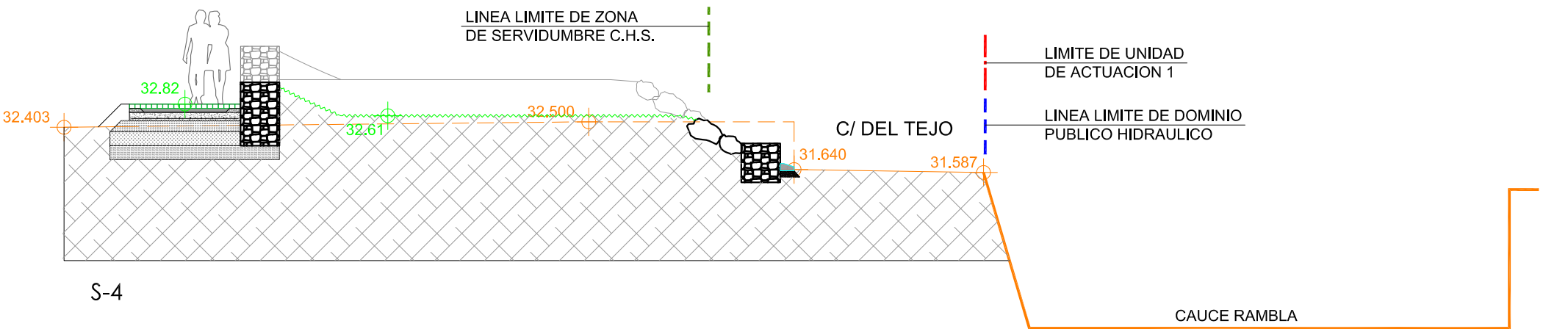
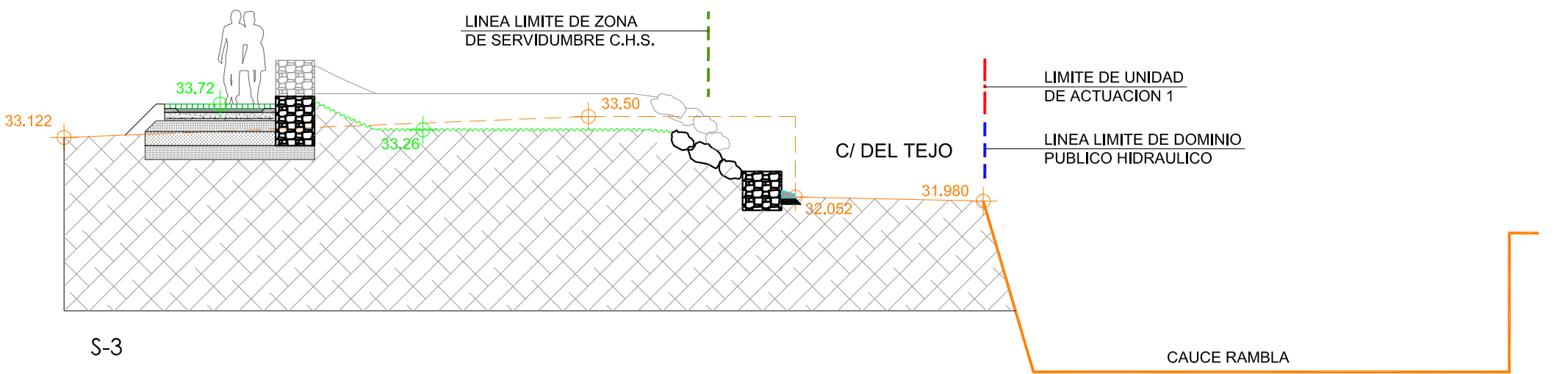
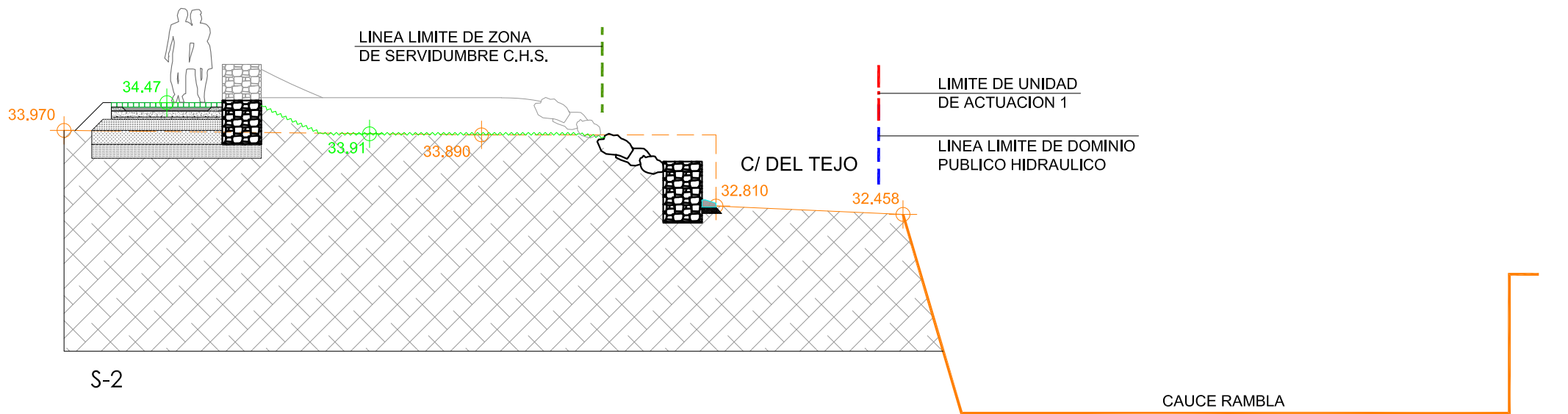
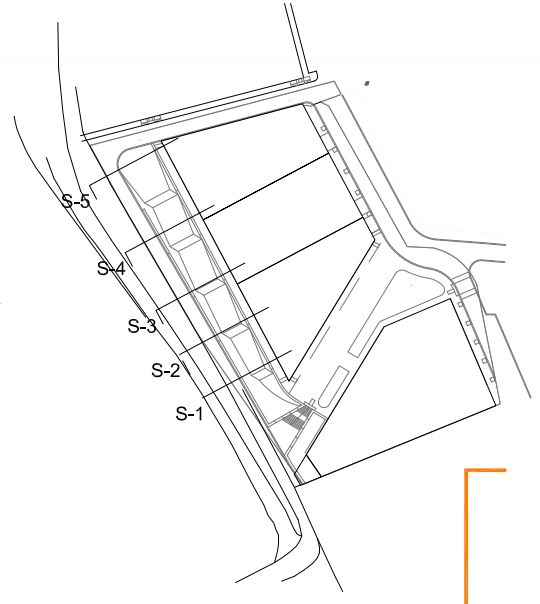
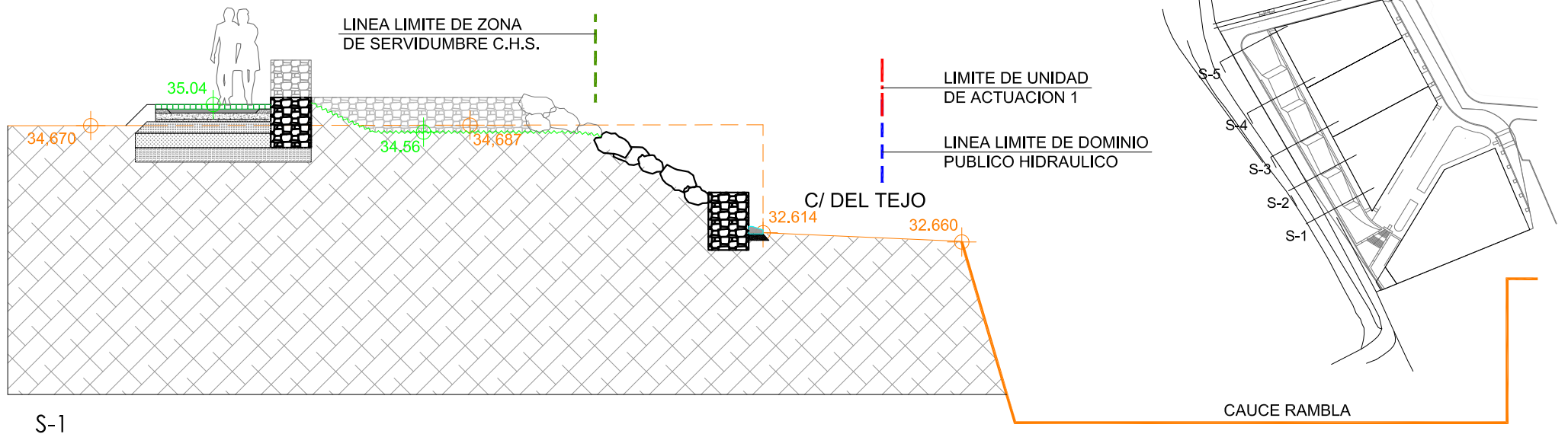
P.K.		0.0										93.66
DISTANCIAS AL ORIGEN		0.00	10.00	20.00	30.00	40.00	50.00	60.00	70.00	80.00	90.00	93.66
DISTANCIAS PARCIALES		0.00	10.00	10.00	10.00	10.00	10.00	10.00	10.00	10.00	10.00	3.66
COTAS DE PROYECTO		37.22	36.62	36.12	35.67	35.30	35.00	34.55	34.07	33.63	33.33	33.26
COTAS DE TERRENO		37.22	36.62	36.12	35.67	35.30	35.00	34.55	34.07	33.63	33.33	33.26
COTAS ROJAS	TERRAPLEN											
	DESMONTE											



PROYECTO DE URBANIZACION DE LA UNIDAD DE ACTUACION I, DEL POLIGONO "PU-SA1", RESIDENCIAL, DEL PLAN GENERAL DE ORDENACION URBANA DE MURCIA (PARA APROBACION INICIAL)
 PROMOTOR: ATRIUM CENTRO CARTAGENA S.L.
 LOCALIDAD: SANTO ANGEL , MURCIA

DENOMINACIÓN:
 PERFILES DE TERRENO
 SECCION E - E'. C/ CRESTA DEL GALLO
 PLANO: 3.06 ESCALA: EV=1 / 100 EH= 1 / 500
 FECHA: JULIO 2.019 EXPTE: 1405

ARQUITECTOS
 CLAVEL ARQUITECTOS
 LUIS CLAVEL SAINZ - MANUEL CLAVEL ROJO
 CARLOS ABADIA SANCHEZ



PROYECTO DE URBANIZACION DE LA UNIDAD DE ACTUACION I, DEL POLIGONO "PU-SA1", RESIDENCIAL, DEL PLAN GENERAL DE ORDENACION URBANA DE MURCIA (PARA APROBACION INICIAL)

PROMOTOR: ATRIUM CENTRO CARTAGENA S.L.

LOCALIDAD: SANTO ANGEL , MURCIA

DENOMINACIÓN:
PERFILES DE TERRENO
SECCIONES S-1, S-2, S-3, S-4 y S-5. EV-1

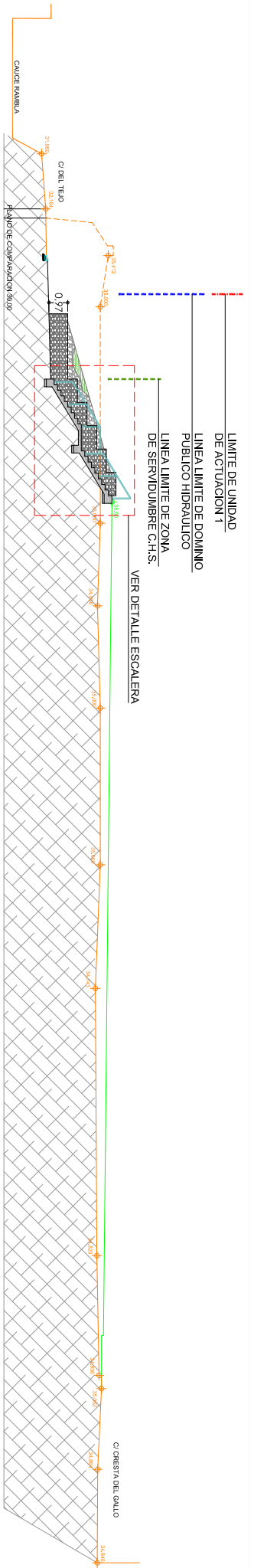
PLANO: 3.08 ESCALA: 1 / 100

FECHA: JULIO 2.019 EXPTE: 1405

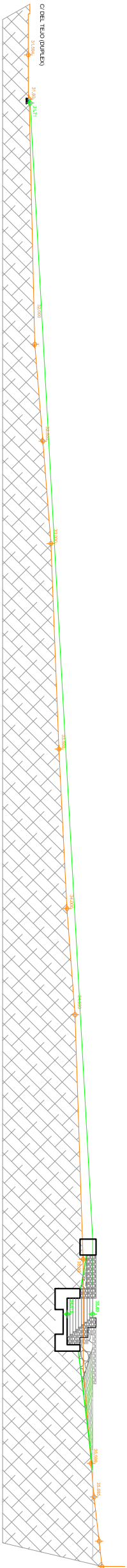
ARQUITECTOS

CLAVEL ARQUITECTOS

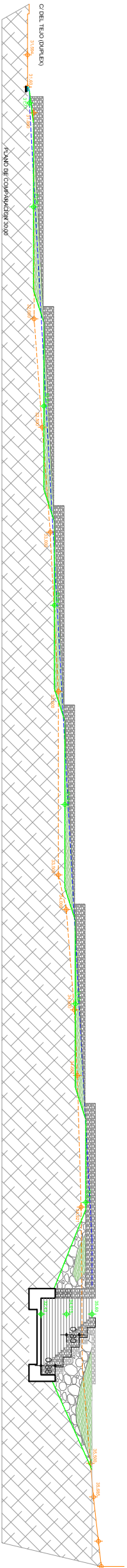
LUIS CLAVEL SAINZ - MANUEL CLAVEL ROJO CARLOS ABADIA SANCHEZ



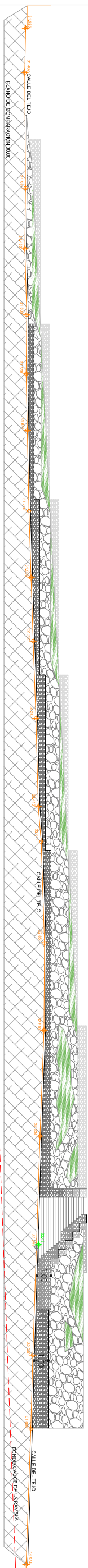
SECCION A-A'
CALLE NUEVA APERTURA



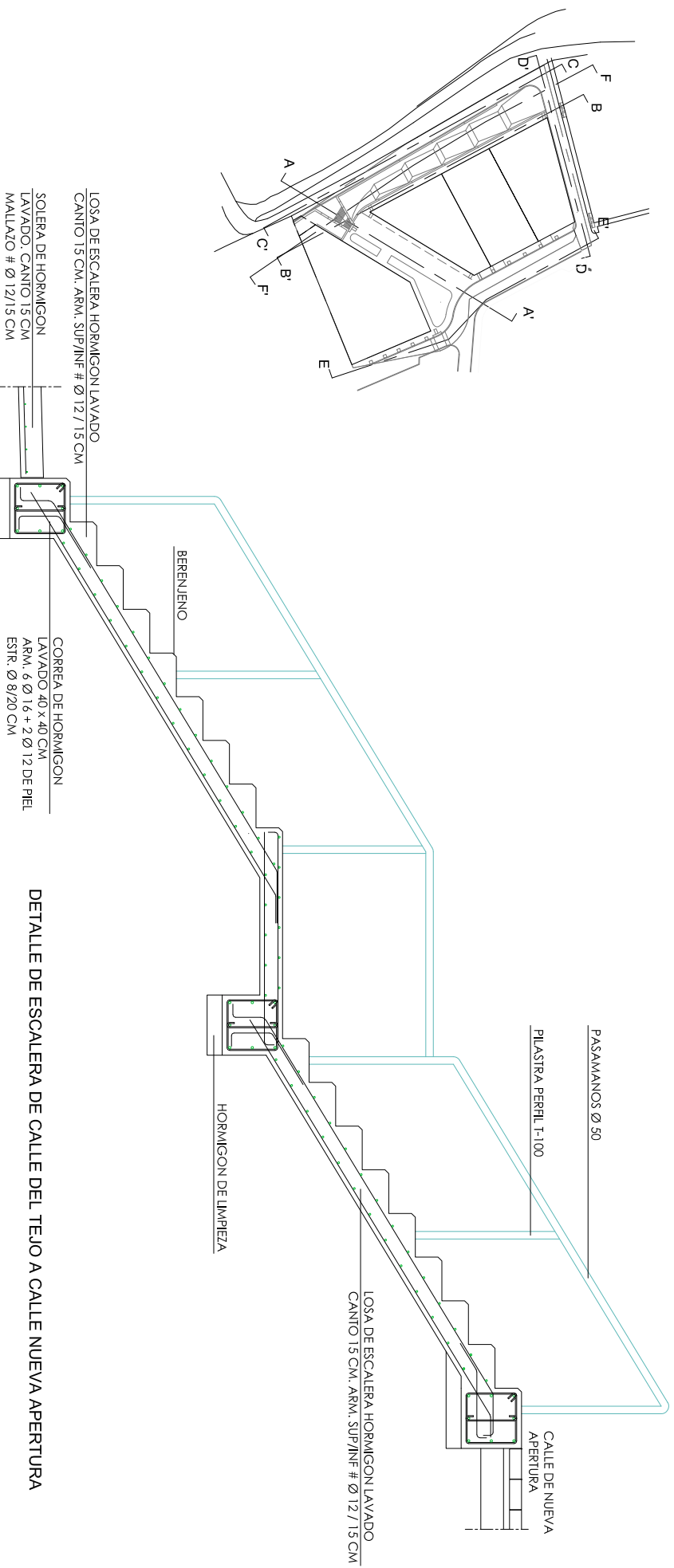
SECCION B-B'
EV-1



SECCION F-F'
EV-1



SECCION G-G'
CALLE DEL TEJO (RAMBLA)



DETALLE DE ESCALERA DE CALLE DEL TEJO A CALLE NUEVA APERTURA

PROYECTO DE URBANIZACION DE LA UNIDAD DE ACTUACION I, DEL POLIGONO "PU-SA1", RESIDENCIAL, DEL PLAN GENERAL DE ORDENACION URBANA DE MURCIA (PARA APROBACION INICIAL)

PROMOTOR: ATRIUM CENTRO CARTAGENA S.L.

LOCALIDAD: SANTO ANGEL , MURCIA

DENOMINACIÓN:
PERFILES DE TERRENO
SECCIONES A-A', B-B', F-F' y G-G'

PLANO: 3.09

FECHA: JULIO 2.019

ESCALA: 1 / 300

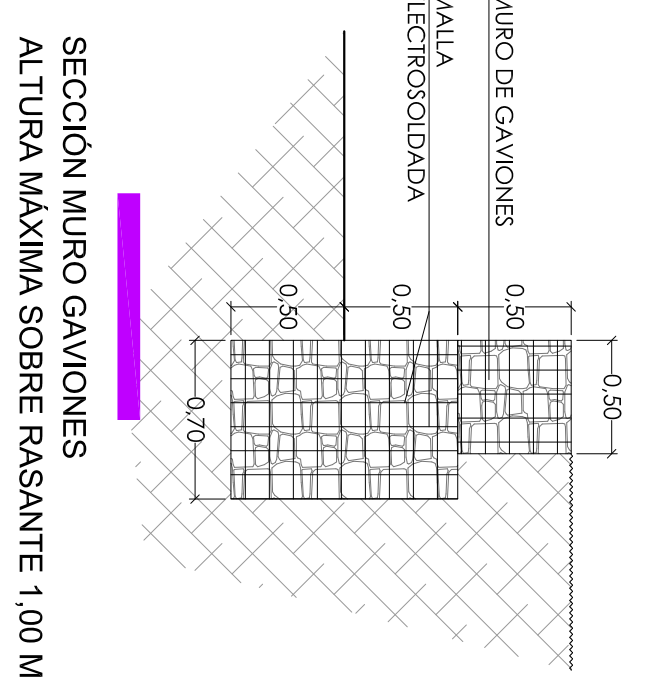
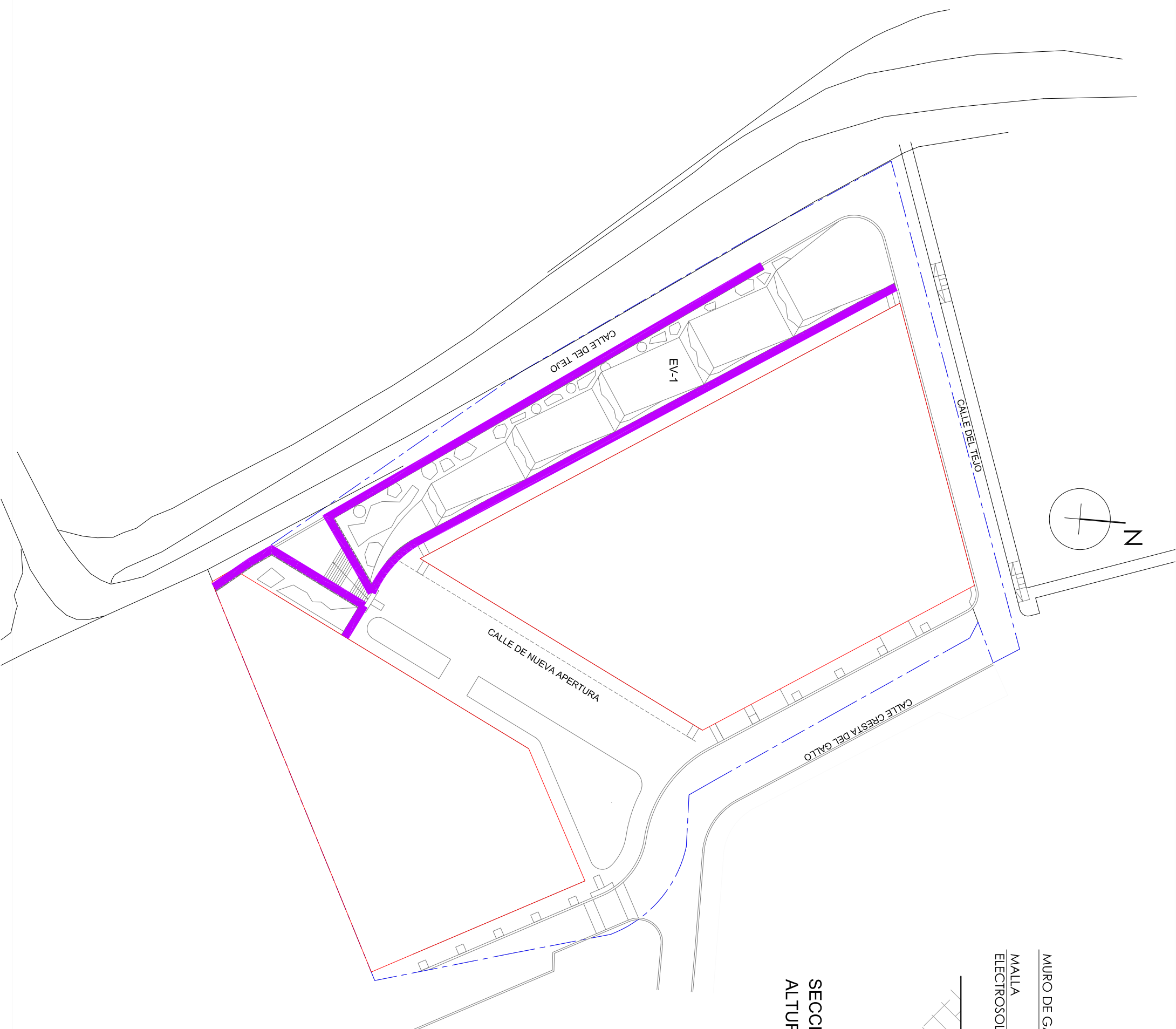
EXPTE: 1405

ARQUITECTOS

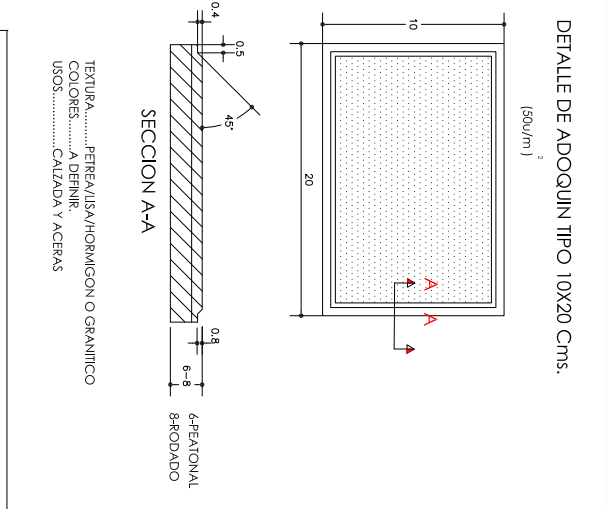
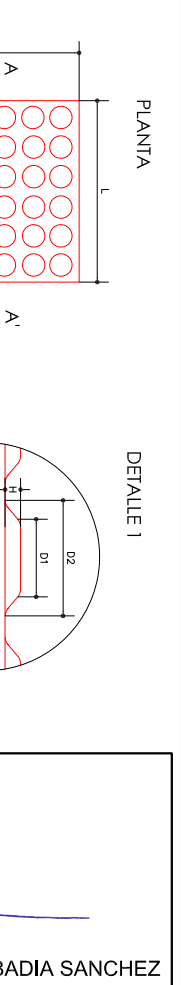
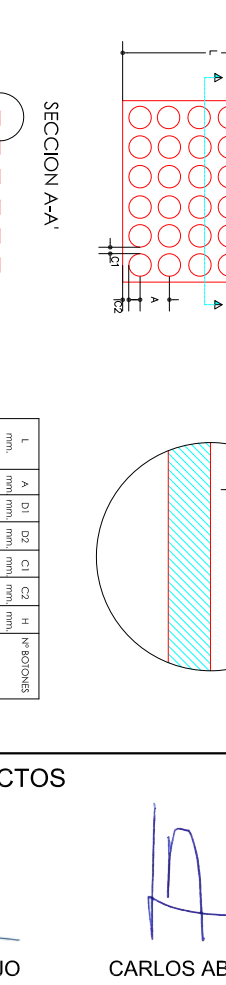
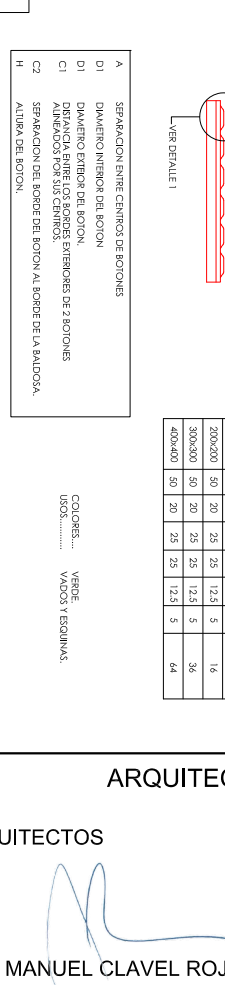

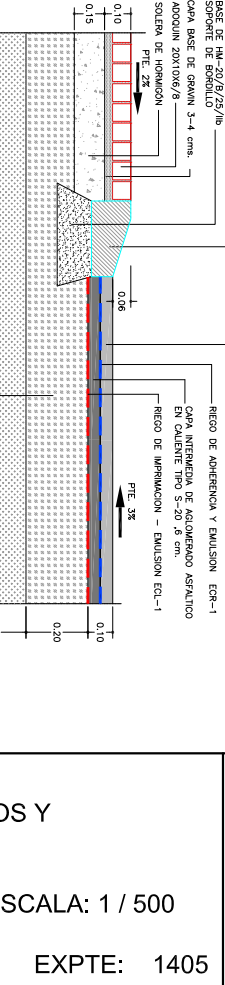
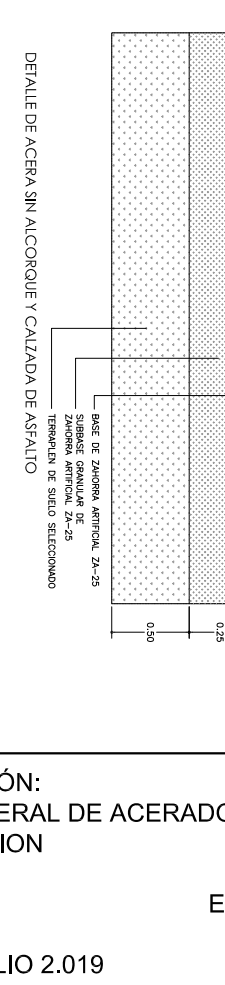
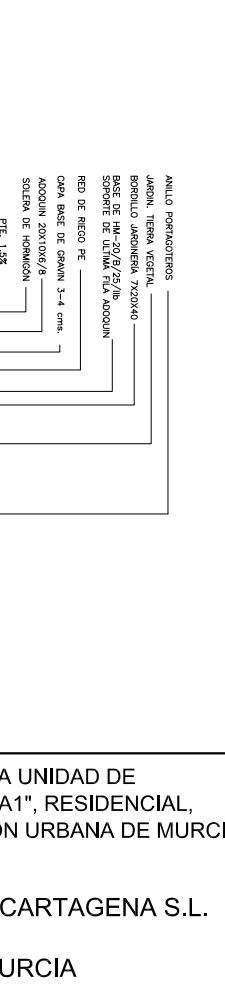
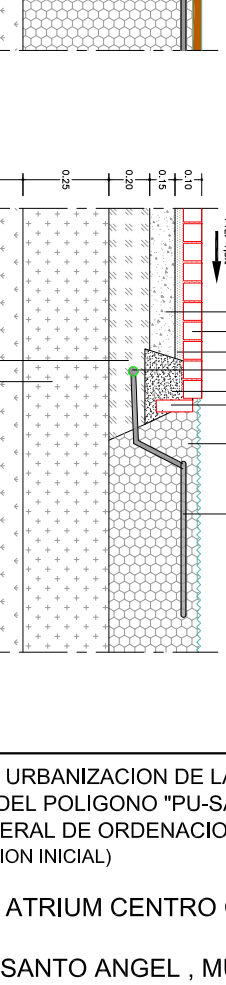

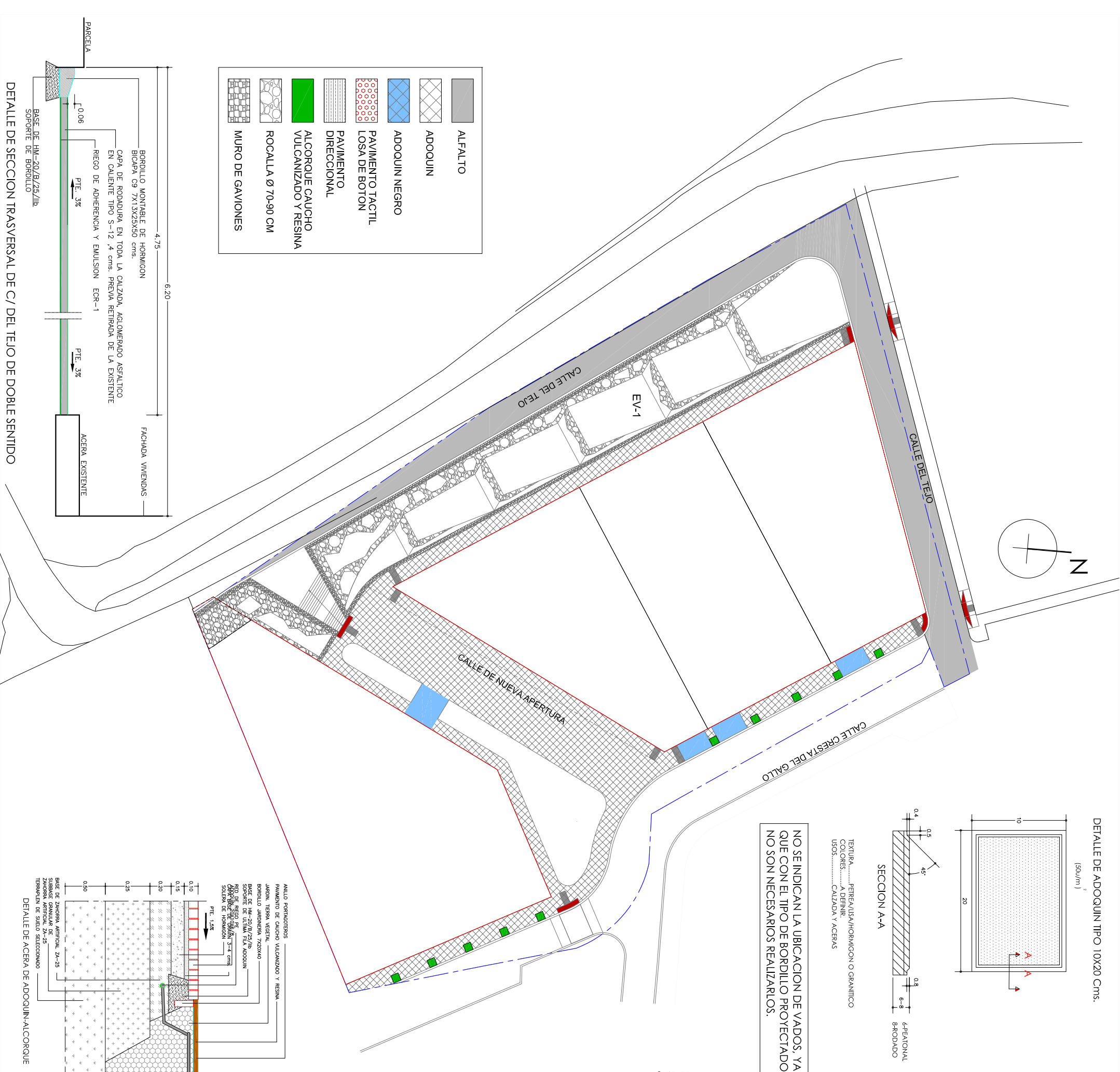
CLAVEL ARQUITECTOS

LUIS CLAVEL SAINZ - MANUEL CLAVEL ROJO

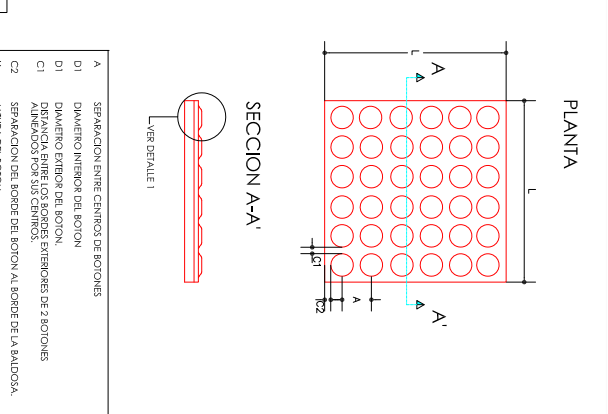
CARLOS ABADIA SANCHEZ



<p>PROYECTO DE URBANIZACION DE LA UNIDAD DE ACTUACION I, DEL POLIGONO "PU-SA1", RESIDENCIAL, DEL PLAN GENERAL DE ORDENACION URBANA DE MURCIA (PARA APROBACION INICIAL)</p> <p>PROMOTOR: ATRIUM CENTRO CARTAGENA S.L.</p> <p>LOCALIDAD: SANTO ANGEL , MURCIA</p>	<p>DENOMINACIÓN: PLANTA GENERAL MUROS DE GAVIONES</p> <p>PLANO: 3.10</p> <p>FECHA: JULIO 2.019</p>	<p>ARQUITECTOS</p> <p>CLAVEL ARQUITECTOS</p> <p>ESCALA: 1 / 500</p> <p>EXPTE: 1405</p> <p>LUIS CLAVEL SAINZ - MANUEL CLAVEL ROJO</p> <p>CARLOS ABADIA SANCHEZ</p>
---	--	---



NO SE INDICAN LA UBICACION DE VADOS, YA QUE CON EL TIPO DE BORDILLO PROYECTADO NO SON NECESARIOS REALIZARLOS.



L	A	D1	D2	C1	C2	H	Nº BOTONES
200x200	50	20	25	25	12,5	5	16
300x300	50	20	25	25	12,5	5	36
400x400	50	20	25	25	12,5	5	64

PROYECTO DE URBANIZACION DE LA UNIDAD DE ACTUACION I, DEL POLIGONO "PU-SA1", RESIDENCIAL, DEL PLAN GENERAL DE ORDENACION URBANA DE MURCIA (PARA APROBACION INICIAL)
 PROMOTOR: ATRIUM CENTRO CARTAGENA S.L.
 LOCALIDAD: SANTO ANGEL , MURCIA

DENOMINACIÓN: PLANTA GENERAL DE ACERADOS Y PAVIMENTACION
 PLANO: 4.01 ESCALA: 1 / 500
 FECHA: JULIO 2.019 EXPTE: 1405

ARQUITECTOS
 CLAVEL ARQUITECTOS
 LUIS CLAVEL SAINZ - MANUEL CLAVEL ROJO
 CARLOS ABADIA SANCHEZ



- ARBOLES (tamaños de adultos)**
- Pinus halepensis (Pino carrasco). 9 ud.
 - Cupressus sempervirens (Ciprés). 18 ud.
 - Celtis australis (Almez). 4 ud.
 - Cercis siliquastrum (Arbol del amor). 10 ud.

- ARBUSTOS**
- Arbutus unedo (madroño). 4 ud.
 - Pistachia lentiscus (Lentisco). 4 ud.
 - Rhamnus alaternus (Aladierno). 4 ud.
 - 50 % Pyracantha sp. (Piracantha). 8 ud.
 - 50 % Phyllirea latifolia (Labierriego). 8 ud.
 - Chamaerops humilis (palmito) 8 ud.

Mezcla de arbustos sobre tapizante: Rosmarinus officinalis (Romero) 1 ud./m²; Thymus sp. (Tomillo) 1 ud./m²; Lavandula dentata (Espilego) 1 ud./m²; Santolina chamaecyparissus (Santolina) 1 ud./m²; Rosmarinus officinalis var. prostratus (Romero rastro) 2 ud./m².

- Tapizante: Rosmarinus officinalis var. prostratus (Romero rastro) 4 ud./m²
- ALCORQUE CON CAUCHO VULCANIZADO Y RESINA A COTA DE RASANTE CON LA ACERA
- ROCALLA Ø 70-90 CM
- MURO DE GAVIONES

- MOBILIARIO URBANO**
- FAROLA
 - PAPELETERA ACERO INOXIDABLE ANTIVANDÁLICAS
 - PIVOTE DE FUNDICIÓN
 - BARANDILLA METÁLICA

PROYECTO DE URBANIZACION DE LA UNIDAD DE ACTUACION I, DEL POLIGONO "PU-SA1", RESIDENCIAL, DEL PLAN GENERAL DE ORDENACION URBANA DE MURCIA (PARA APROBACION INICIAL)

PROMOTOR: ATRIUM CENTRO CARTAGENA S.L.

LOCALIDAD: SANTO ANGEL , MURCIA

DENOMINACIÓN:
PLANTA GENERAL
JARDINERIA Y MOBILIARIO URBANO

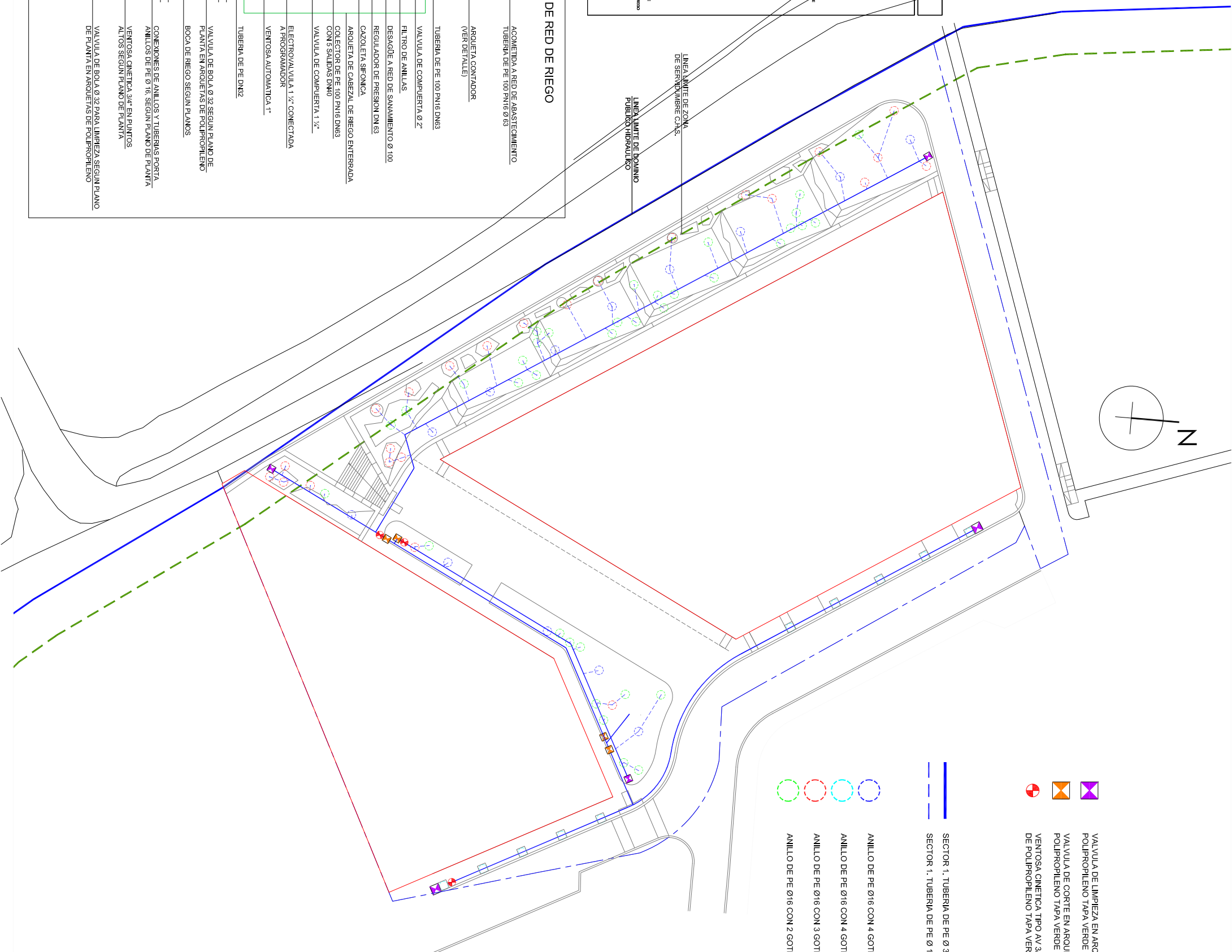
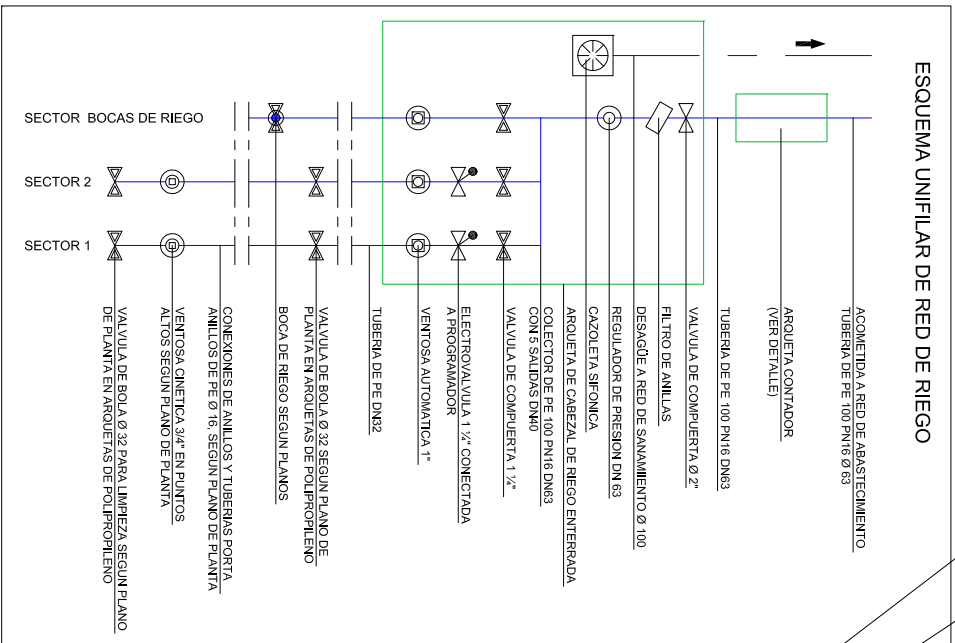
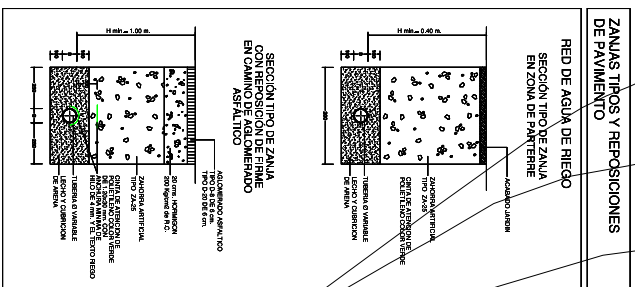
PLANO: 6.01 ESCALA: 1 / 500

FECHA: JULIO 2.019 EXPTE: 1405

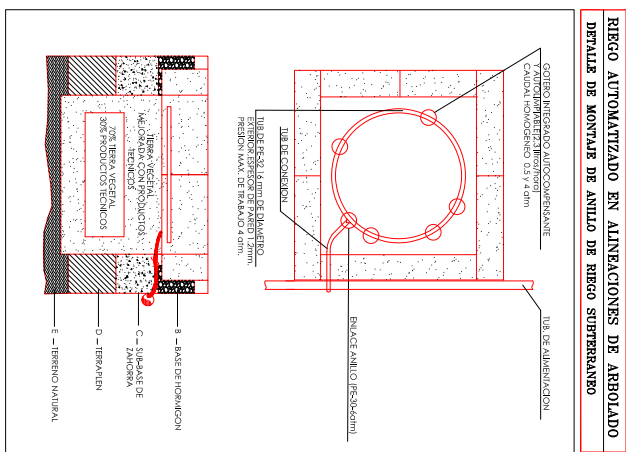
ARQUITECTOS

CLAVEL ARQUITECTOS

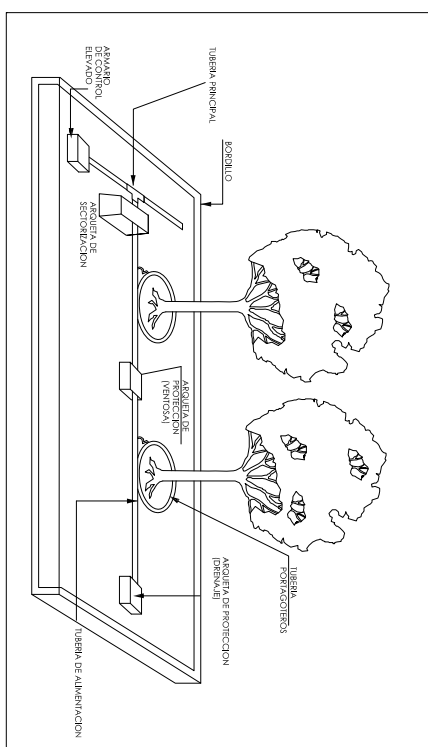
LUIS CLAVEL SAINZ - MANUEL CLAVEL ROJO CARLOS ABADIA SANCHEZ



- VALVULA DE LIMPIEZA EN ARQUETA PREFABRICADA DE POLIPROPILENO TAPA VERDE SOBRE BASE DE ZAHORRA
- VALVULA DE CORTE EN ARQUETA PREFABRICADA DE POLIPROPILENO TAPA VERDE (PARA 1 ó 2 VALVULAS)
- VENTOSA CINETICA TIPO AV 3/4" EN ARQUETA PREFABRICADA DE POLIPROPILENO TAPA VERDE REDONDA Ø 20 CM.
- SECTOR 1, TUBERIA DE PE Ø 32
- SECTOR 1, TUBERIA DE PE Ø 16
- ANILLO DE PE Ø 16 CON 4 GOTEROS Ø 90 CM
- ANILLO DE PE Ø 16 CON 4 GOTEROS Ø 60 CM
- ANILLO DE PE Ø 16 CON 3 GOTEROS Ø 75 CM
- ANILLO DE PE Ø 16 CON 2 GOTEROS Ø 50 CM



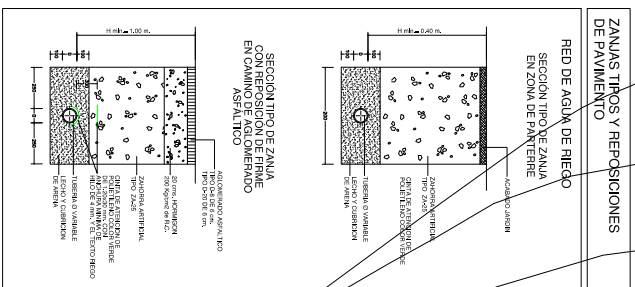
RIEGO AUTOMATIZADO EN ALINEACIONES DE ARBOLADO
ESQUEMA DE COLOCACION



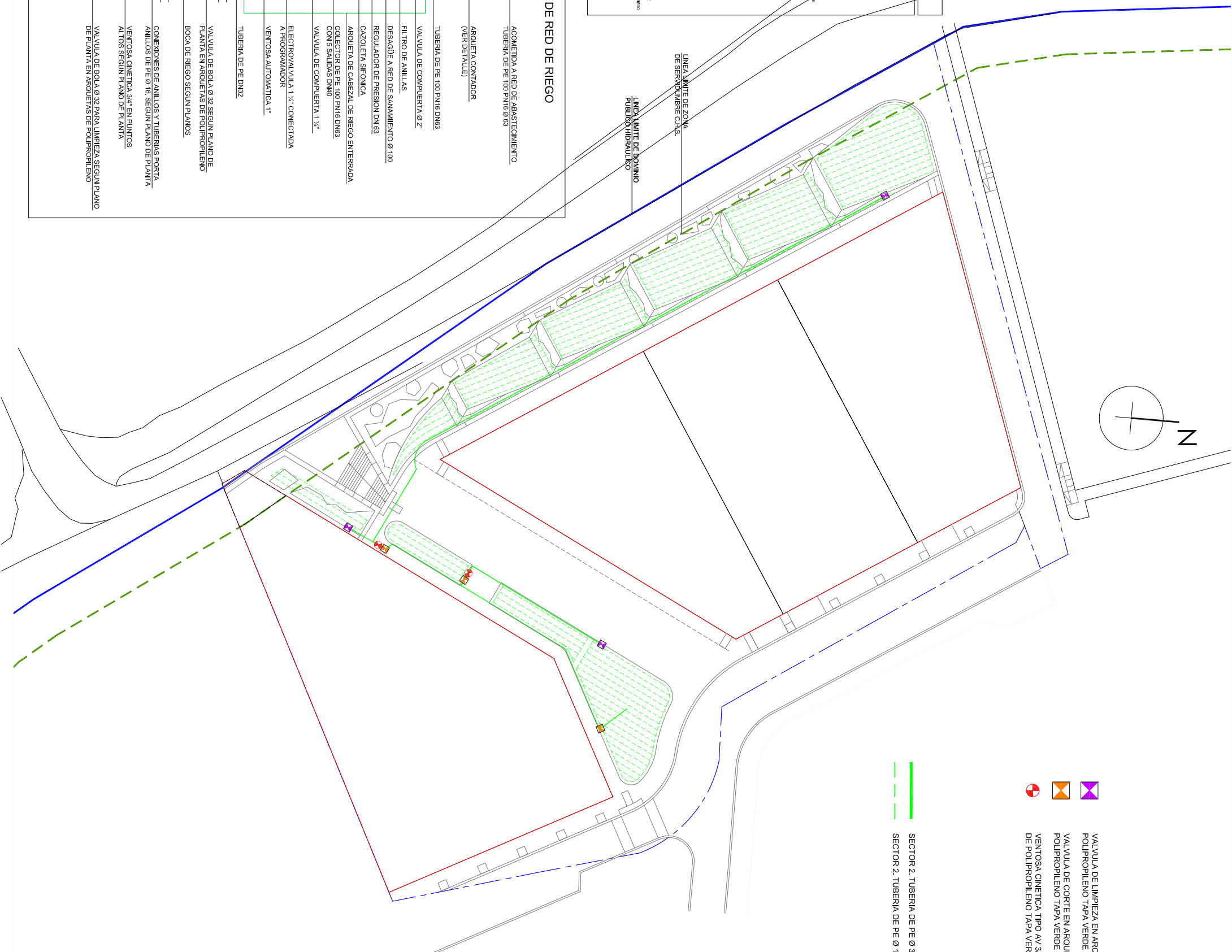
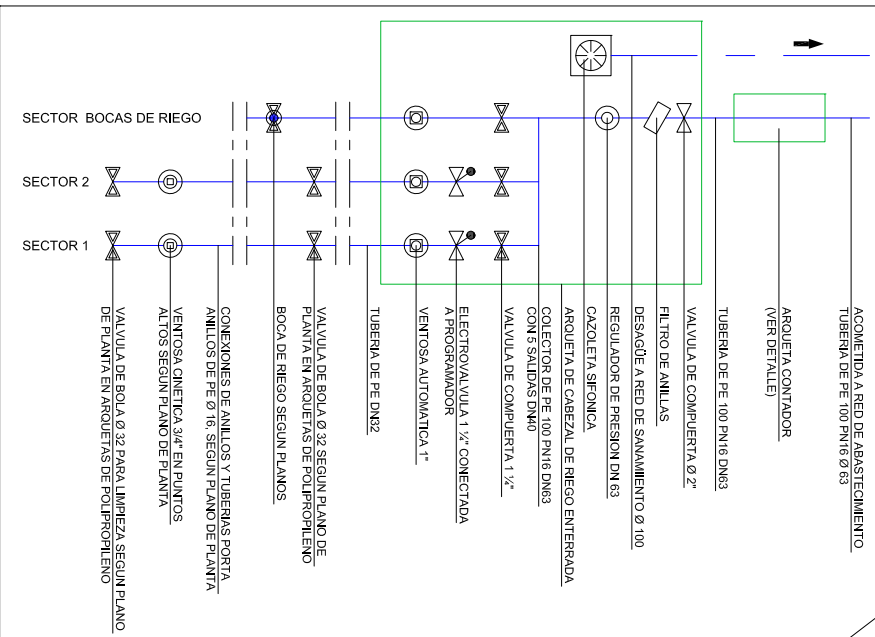
PROYECTO DE URBANIZACION DE LA UNIDAD DE ACTUACION I, DEL POLIGONO "PU-SA1", RESIDENCIAL, DEL PLAN GENERAL DE ORDENACION URBANA DE MURCIA (PARA APROBACION INICIAL)
 PROMOTOR: ATRIUM CENTRO CARTAGENA S.L.
 LOCALIDAD: SANTO ANGEL , MURCIA

DENOMINACIÓN:
 RED GENERAL RED DE RIEGO. SECTOR 1
 PLANO: 6.03 ESCALA: 1 / 500
 FECHA: JULIO 2.019 EXPTE: 1405

ARQUITECTOS
 CLAVEL ARQUITECTOS
 LUIS CLAVEL SAINZ - MANUEL CLAVEL ROJO
 CARLOS ABADIA SANCHEZ

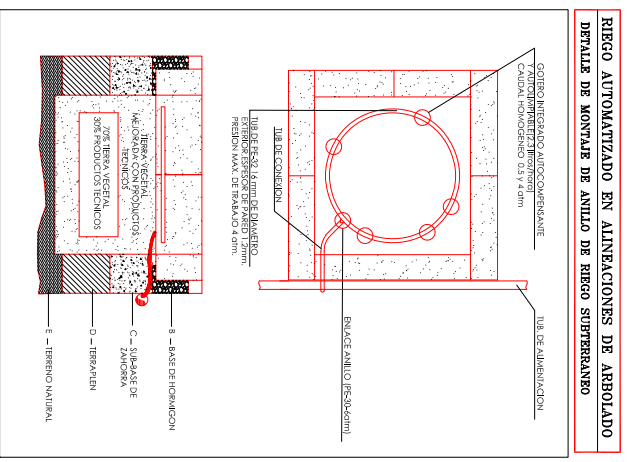


ESQUEMA UNIFILAR DE RED DE RIEGO

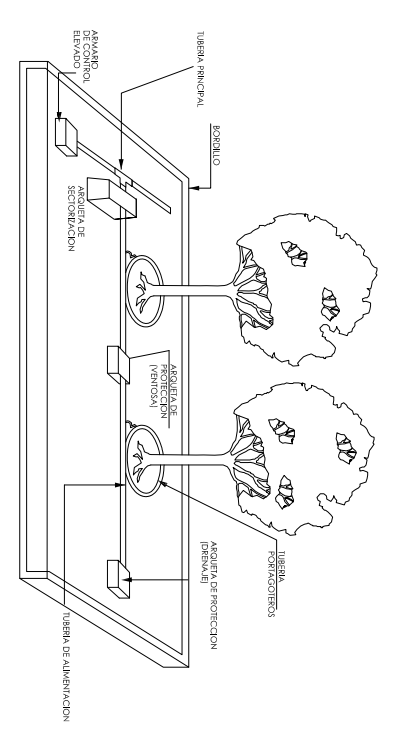


- VALVULA DE LIMPIEZA EN ARQUETA PREFABRICADA DE POLIPROPILENO TAPA VERDE SOBRE BASE DE ZAHORRA
- VALVULA DE CORTE EN ARQUETA PREFABRICADA DE POLIPROPILENO TAPA VERDE (PARA 1 ó 2 VALVULAS)
- VENTOSA GINETICA TIPO AV 3/4" EN ARQUETA PREFABRICADA DE POLIPROPILENO TAPA VERDE REDONDA Ø 20 CM.

- SECTOR 2. TUBERIA DE PE Ø 32
- SECTOR 2. TUBERIA DE PE Ø 16



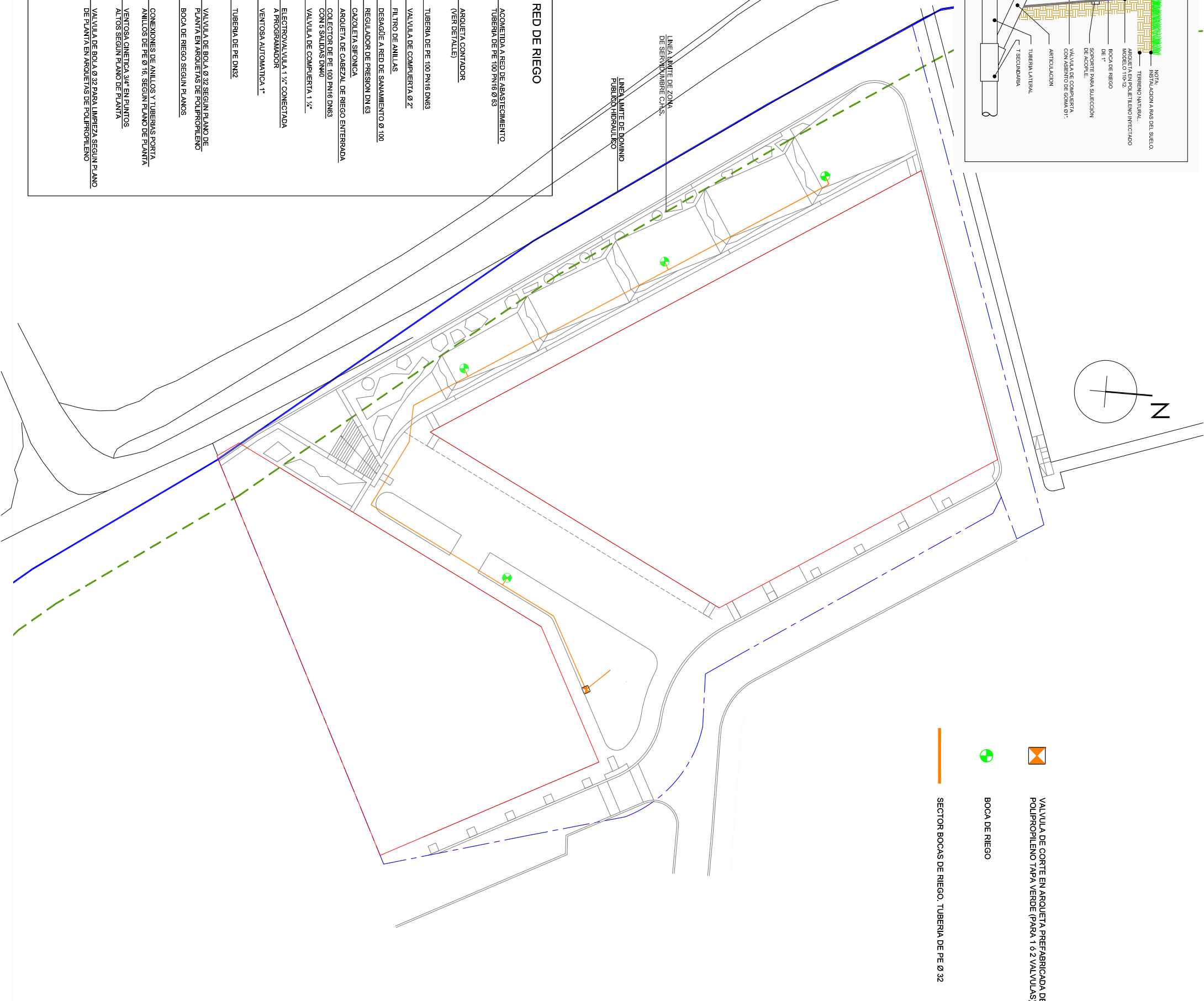
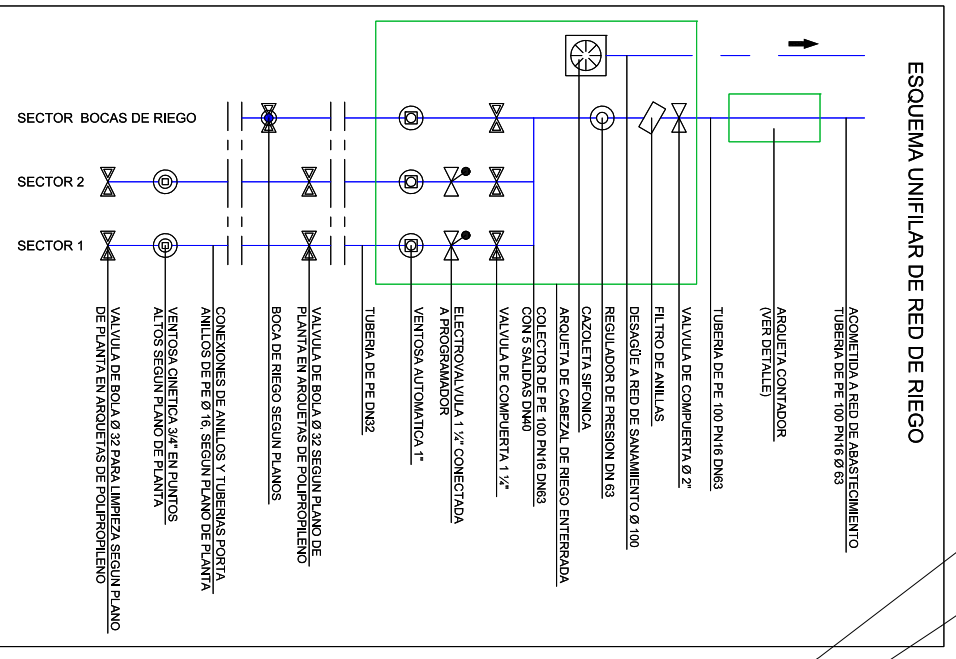
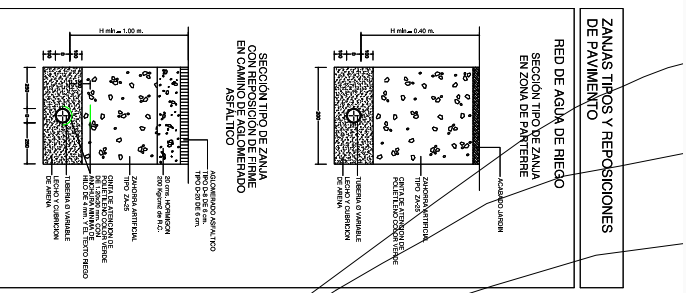
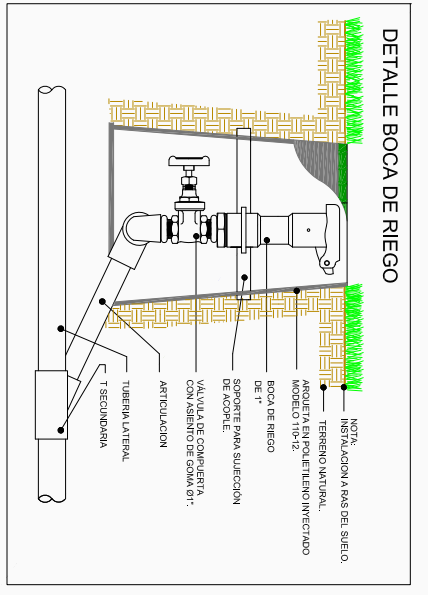
RIEGO AUTOMATIZADO EN ALINEACIONES DE ARBOLADO
ESQUEMA DE COLOCACION



PROYECTO DE URBANIZACION DE LA UNIDAD DE ACTUACION I, DEL POLIGONO "PU-SA1", RESIDENCIAL, DEL PLAN GENERAL DE ORDENACION URBANA DE MURCIA (PARA APROBACION INICIAL)
 PROMOTOR: ATRIUM CENTRO CARTAGENA S.L.
 LOCALIDAD: SANTO ANGEL , MURCIA

DENOMINACIÓN:
 RED GENERAL RED DE RIEGO. SECTOR 2
 PLANO: 6.04 ESCALA: 1 / 500
 FECHA: JULIO 2.019 EXPTE: 1405

ARQUITECTOS
 CLAVEL ARQUITECTOS
 LUIS CLAVEL SAINZ - MANUEL CLAVEL ROJO
 CARLOS ABADIA SANCHEZ



- SECTOR BOCAS DE RIEGO. TUBERIA DE PE Ø 32
- BOCA DE RIEGO
- VALVULA DE CORTE EN ARQUETA PREFABRICADA DE POLIPROPILENO TAPA VERDE (PARA 1 ó 2 VALVULAS)

PROYECTO DE URBANIZACION DE LA UNIDAD DE ACTUACION I, DEL POLIGONO "PU-SA1", RESIDENCIAL, DEL PLAN GENERAL DE ORDENACION URBANA DE MURCIA (PARA APROBACION INICIAL)

PROMOTOR: ATRIUM CENTRO CARTAGENA S.L.

LOCALIDAD: SANTO ANGEL , MURCIA

DENOMINACIÓN:
RED GENERAL RED DE RIEGO.
SECTOR BOCAS DE RIEGO

PLANO: 6.05

FECHA: JULIO 2.019

ESCALA: 1 / 500

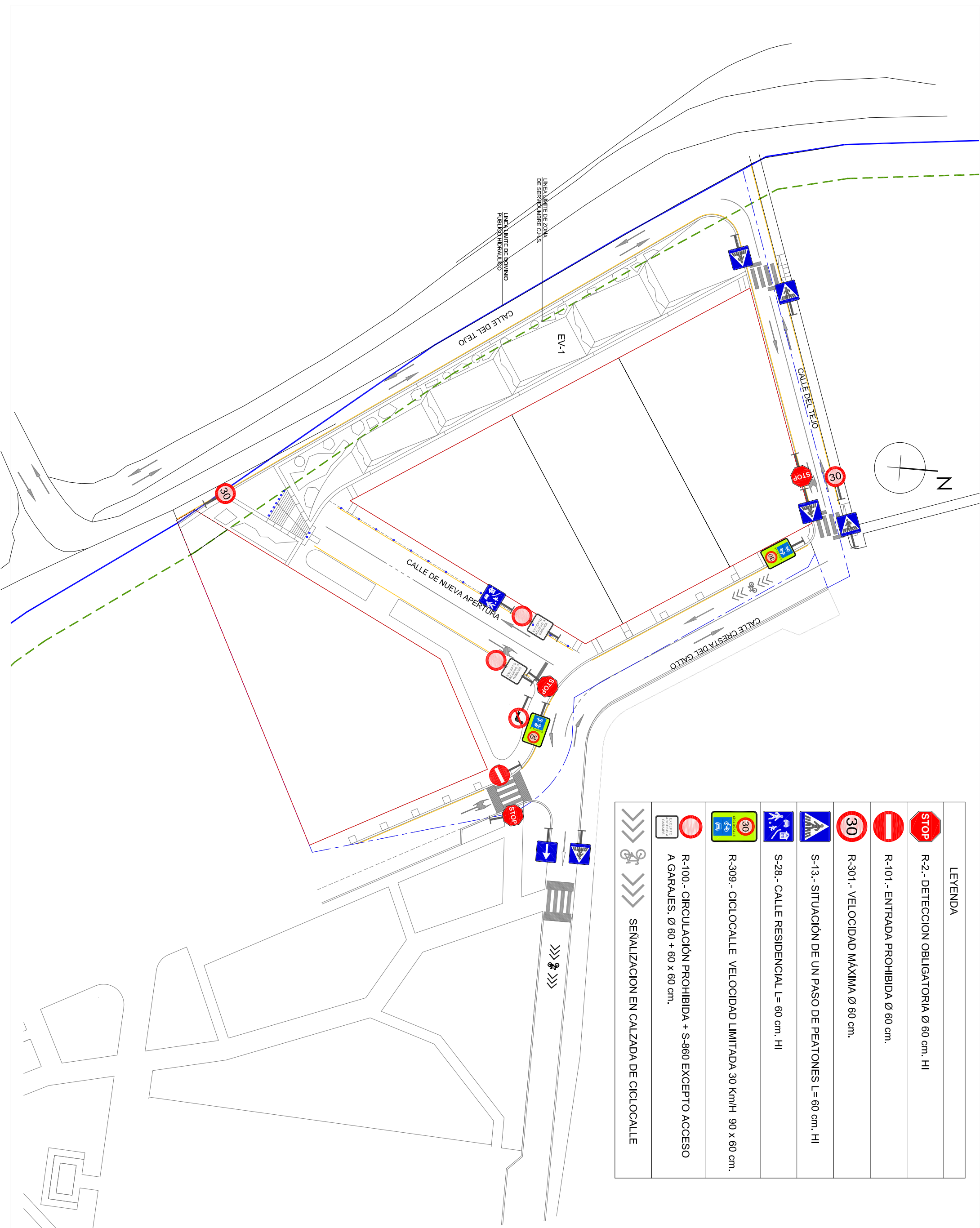
EXPTE: 1405

ARQUITECTOS

CLAVEL ARQUITECTOS

LUIS CLAVEL SAINZ - MANUEL CLAVEL ROJO

CARLOS ABADIA SANCHEZ



LEYENDA	
	R-2.- DETECCIÓN OBLIGATORIA Ø 60 cm. HI
	R-101.- ENTRADA PROHIBIDA Ø 60 cm.
	R-301.- VELOCIDAD MÁXIMA Ø 60 cm.
	S-13.- SITUACIÓN DE UN PASO DE PEATONES L= 60 cm. HI
	S-28.- CALLE RESIDENCIAL L= 60 cm. HI
	R-309.- CICLOCALLE VELOCIDAD LIMITADA 30 Km/h 90 x 60 cm.
	R-100.- CIRCULACIÓN PROHIBIDA + S-860 EXCEPTO ACCESO A GARAJES. Ø 60 + 60 x 60 cm.
	SEÑALIZACION EN CALZADA DE CICLOCALLE

PROYECTO DE URBANIZACION DE LA UNIDAD DE ACTUACION I, DEL POLIGONO "PU-SA1", RESIDENCIAL, DEL PLAN GENERAL DE ORDENACION URBANA DE MURCIA (PARA APROBACION INICIAL)

PROMOTOR: ATRIUM CENTRO CARTAGENA S.L.

LOCALIDAD: SANTO ANGEL , MURCIA

DENOMINACIÓN:
PLANTA GENERAL DE ORDENACION DE TRAFICO RODADO. SEÑALIZACION

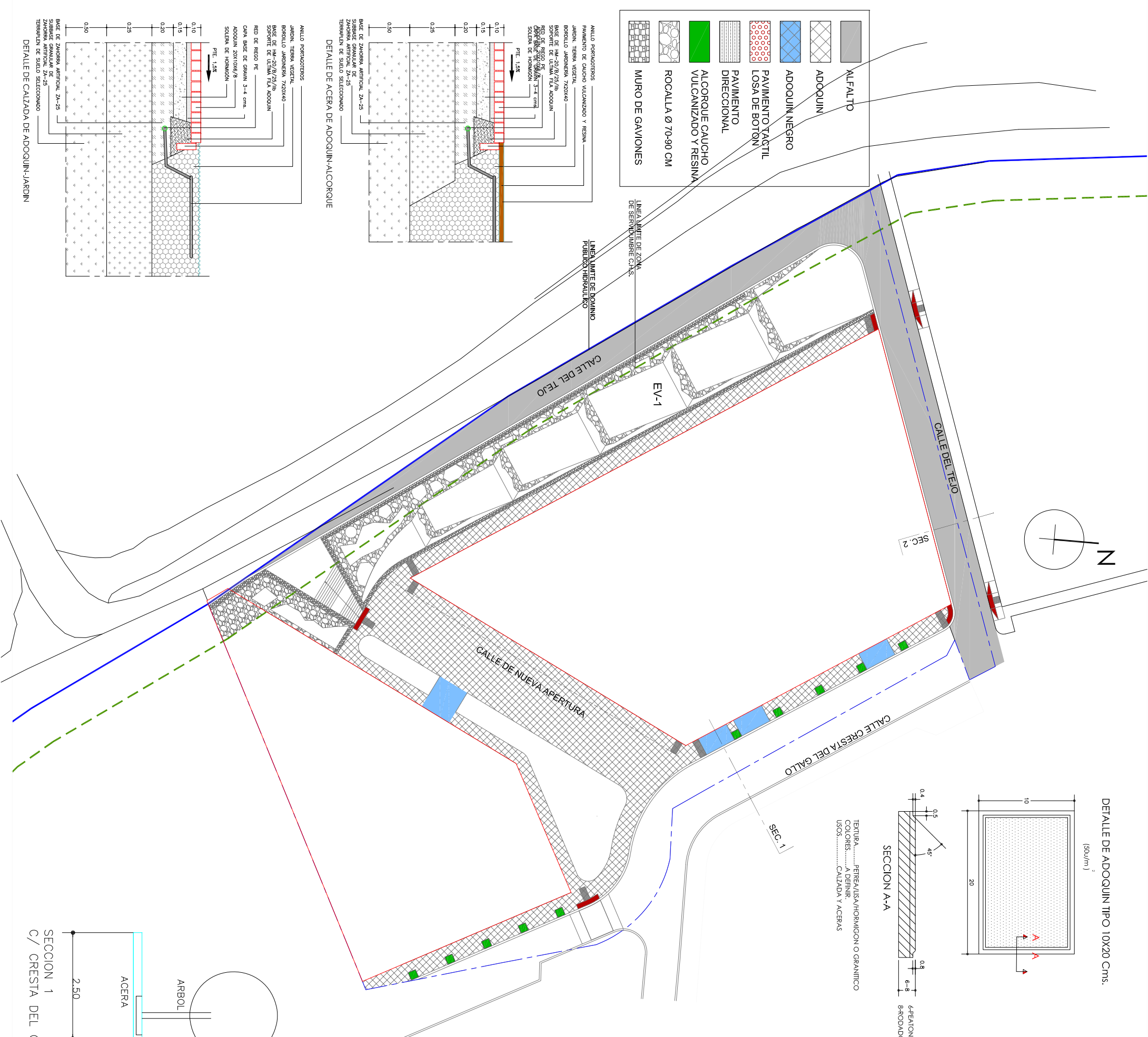
PLANO: 7.01 ESCALA: 1 / 500

FECHA: JULIO 2.019 EXPTE: 1405

ARQUITECTOS

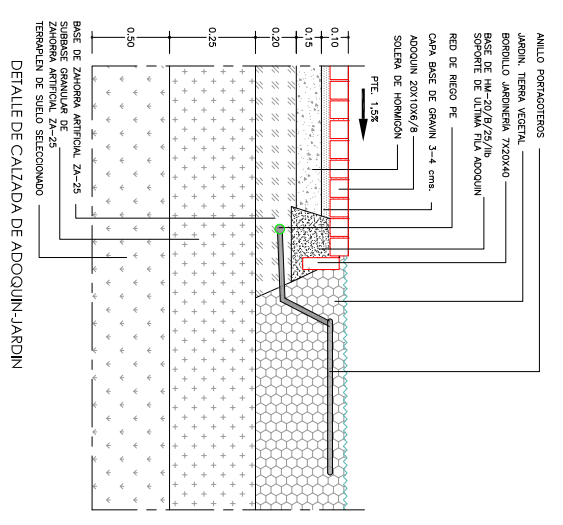
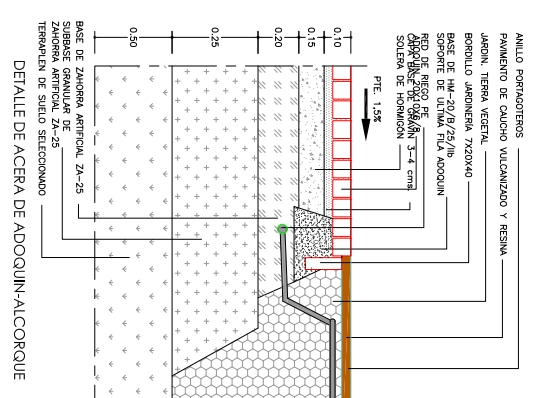
CLAVEL ARQUITECTOS

LUIS CLAVEL SAINZ - MANUEL CLAVEL ROJO CARLOS ABADIA SANCHEZ

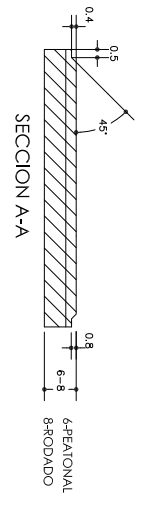
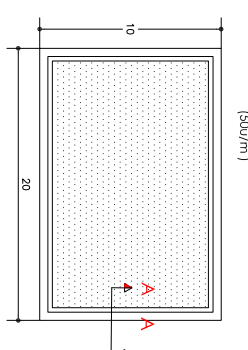


LEYENDA

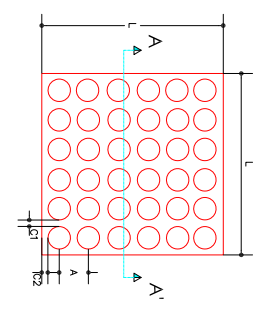
- ALFALTO
- ADOQUIN
- ADOQUIN NEGRO
- PAVIMENTO TÁCTIL
- LOSA DE BOTÓN
- PAVIMENTO DIRECCIONAL
- ALCORQUE CAUCHO VULCANIZADO Y RESINA
- ROCALLA Ø 70-90 CM
- MURO DE GAVIONES



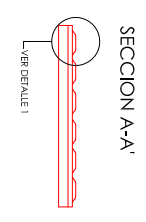
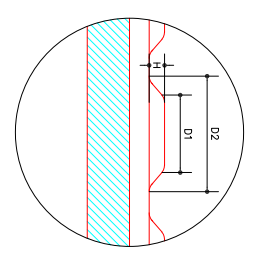
DETALLE DE ADOQUIN TIPO 10X20 Cms.
(50u/m²)



PLANTA

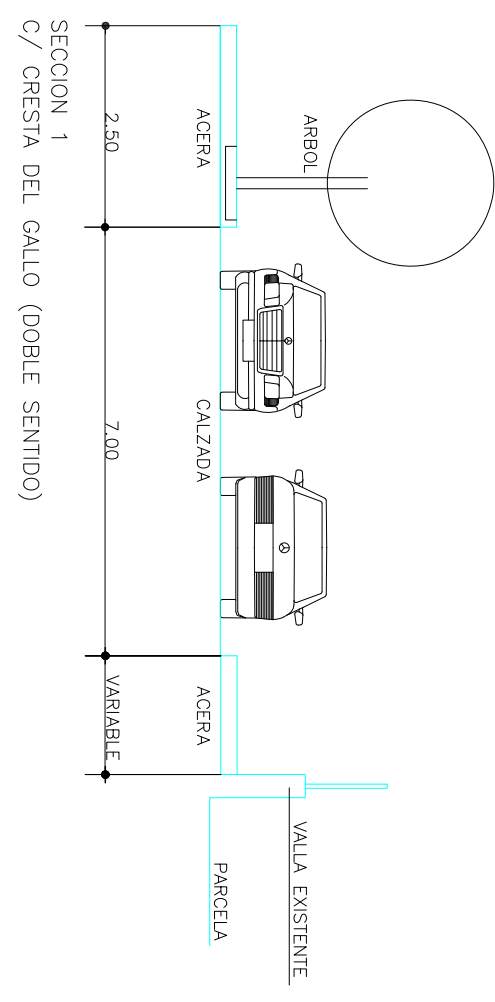
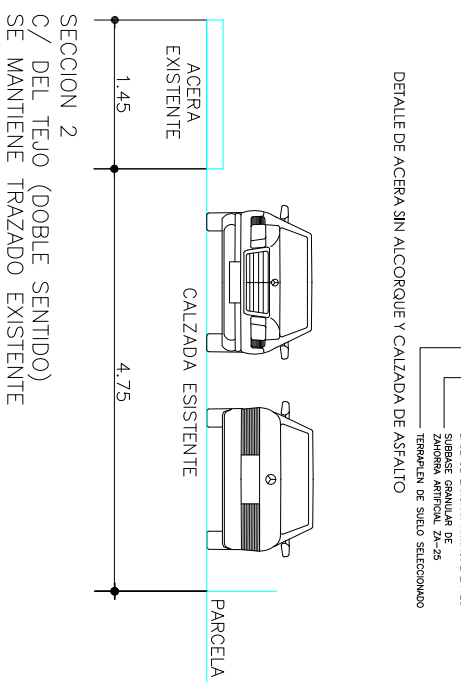
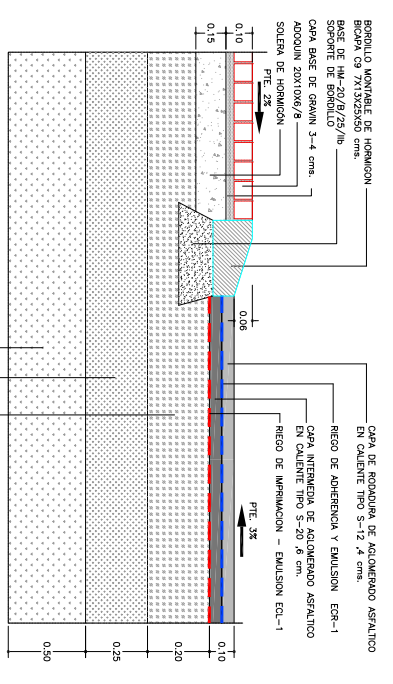



DETALLE 1



L	A	DI	Ø2	C1	C2	H	Nº BOTONES
1000	50	20	25	25	12,5	5	16
3000	50	20	25	25	12,5	5	36
4000	50	20	25	25	12,5	5	44

DETALLE DE BALDOSA TÁCTIL DE BOTÓN



PROYECTO DE URBANIZACION DE LA UNIDAD DE ACTUACION I, DEL POLIGONO "PU-SA1", RESIDENCIAL, DEL PLAN GENERAL DE ORDENACION URBANA DE MURCIA (PARA APROBACION INICIAL)

PROMOTOR: ATRIUM CENTRO CARTAGENA S.L.

LOCALIDAD: SANTO ANGEL , MURCIA

DENOMINACIÓN: PLANTA GENERAL DE ORDENACION DE TRAFICO RODADO. SECCIONES PAVIMENTACION Y DETALLES

PLANO: 7.02 ESCALA: 1 / 500

FECHA: JULIO 2.019 EXPTE: 1405

ARQUITECTOS

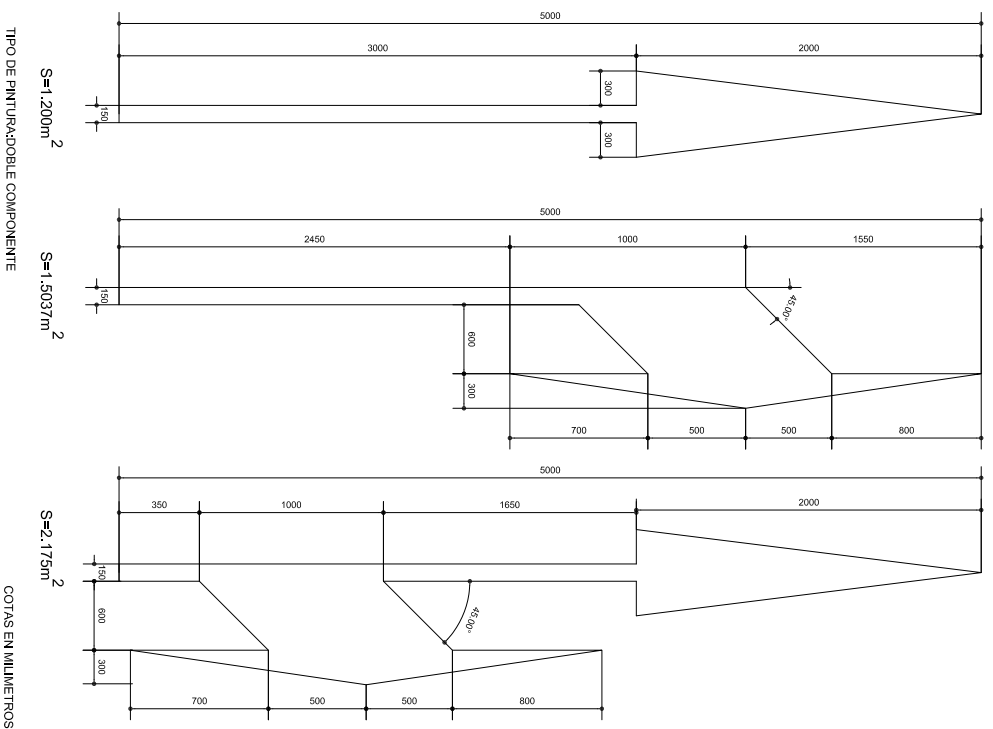
CLAVEL ARQUITECTOS

LUIS CLAVEL SAINZ - MANUEL CLAVEL ROJO

CARLOS ABADIA SANCHEZ

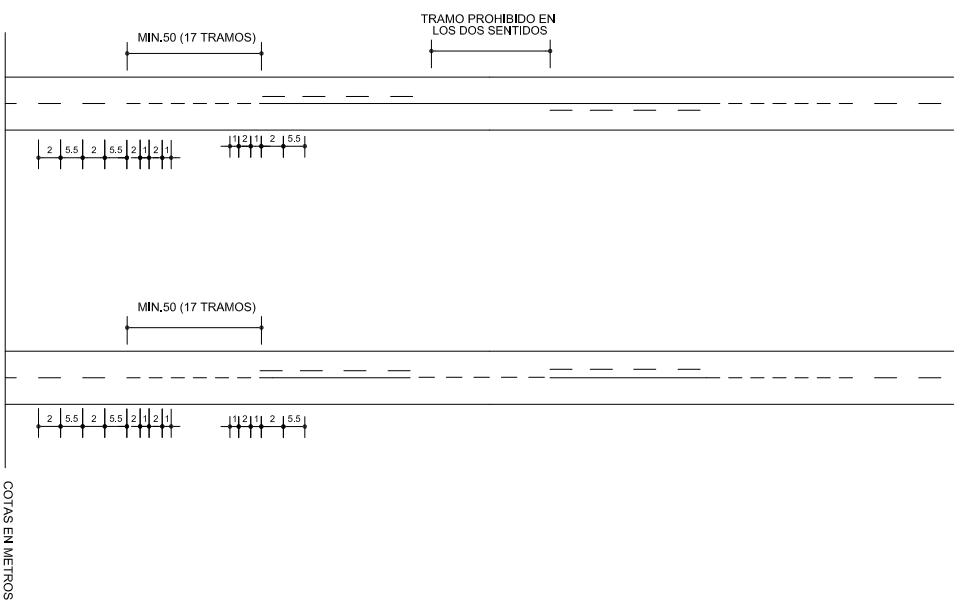
MARCAS COMPLEMENTARIAS
FLECHAS DE DIRECCION

VELOCIDAD V ≤ 60KM/H



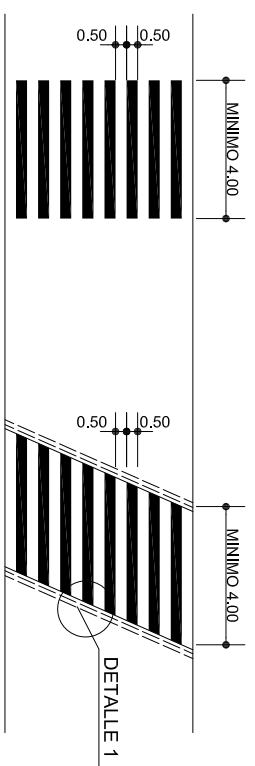
COMPOSICION DE MARCAS VIALES
MARCAS DE AVISO

VELOCIDAD V < 60 KM/H



MARCAS TRANSVERSALES
PASO PARA PEATONES Y CICLISTAS

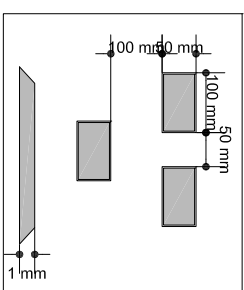
PASO PARA PEATONES



LAS BANDAS DE PASO PEATONAL DEBEN QUEDAR PARALELAS AL BORDILLO

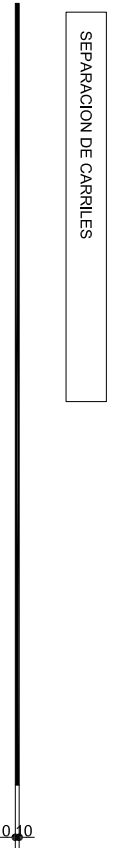
DETALLE 1

SOLO EXCEPCIONALMENTE SE DISPONDRAN DE FORMA OBLICUA EN CUYO CASO PRECISARAN: SEÑALIZADO CON TEXTUTA RUGOSA DE LOS BORDES DEL PASO PEATONAL MEDIANTE INSTALACION DE BANDAS DELIMITADORAS EN RELIEVE O ELEVACION DE LA CALZADA EN EL PASO PEATONAL.



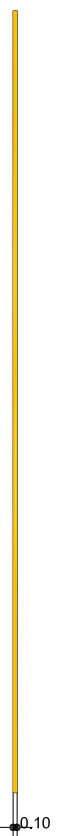
MARCAS TRANSVERSALES
LINEAS DE DETECCION

LINEA DE STOP



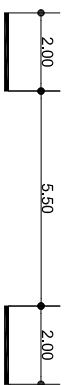
MARCAS LONGITUDINALES CONTINUAS

BORDE DE CALZADA

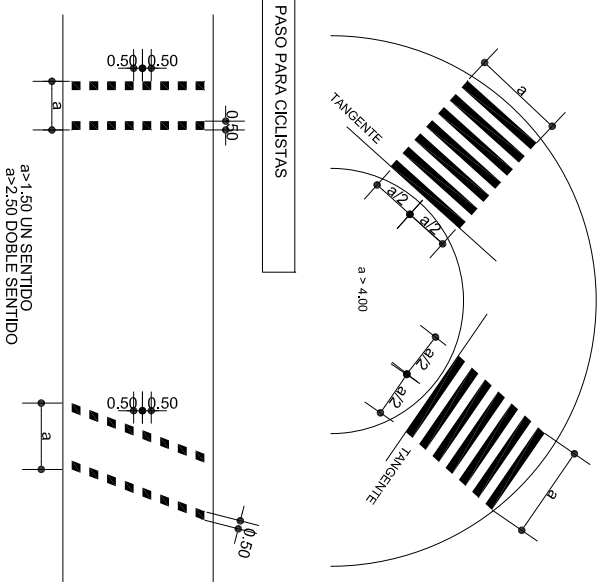


MARCAS LONGITUDINALES DISCONTINUAS

SEPARACION DE CARRILES NORMALES



TIPO DE PINTURADOBLE COMPONENTE



COTAS EN METROS

NOTAS:

- 1.- LAS CARACTERÍSTICAS DE LAS SEÑALES VIARIAS (COLOR, DIMENSIONES, ABECEDARIO, ETC...) SEGÚN LAS NORMAS 8.2-4C. DEL MINISTERIO DE FOMENTO.
- 2.- LA PINTURA A UTILIZAR EN LAS MARCAS VIALES SERÁ DE TIPO "ACRILICA CIUDAD" NO REFLECTANTE EN PASOS DE PEATONES, CEBREADO DE ISLETAS, LINEAS DE RETENCIÓN Y FLECHAS, Y REFLECTANTE CON ESFERITAS PARTIDAS TIPO "VARILUX" O SIMILAR EN SÍMBOLOS, TEXTOS Y LINEAS DE SEPARACIÓN DE CARRILES.
- 3.- LA DOSIFICACIÓN, CARACTERÍSTICAS TÉCNICAS, COMPOSICIÓN Y NORMAS GENERALES DE EMPLEO CUMPLIRAN CON LA NORMATIVA DEL PG3, NORMAS ESPAÑOLAS UNE Y NORMAS EUROPEAS UE.

PROYECTO DE URBANIZACION DE LA UNIDAD DE ACTUACION I, DEL POLIGONO "PU-SA1", RESIDENCIAL, DEL PLAN GENERAL DE ORDENACION URBANA DE MURCIA (PARA APROBACION INICIAL)

PROMOTOR: ATRIUM CENTRO CARTAGENA S.L.

LOCALIDAD: SANTO ANGEL , MURCIA

DENOMINACIÓN:

DETALLES DE SEÑALIZACION HORIZONTAL

PLANO: 7.03

FECHA: JULIO 2.019

ESCALA: S / E

EXPT: 1405

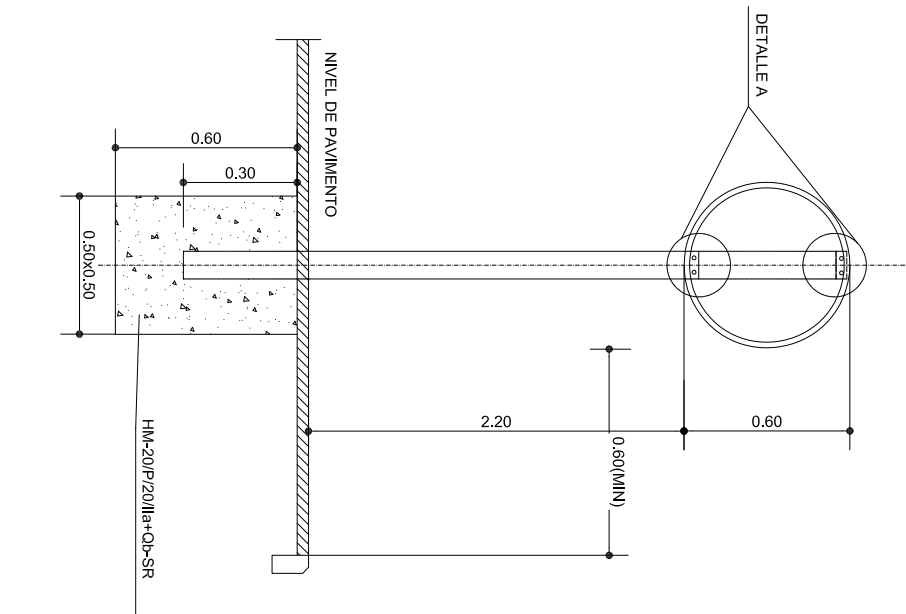
ARQUITECTOS

CLAVEL ARQUITECTOS

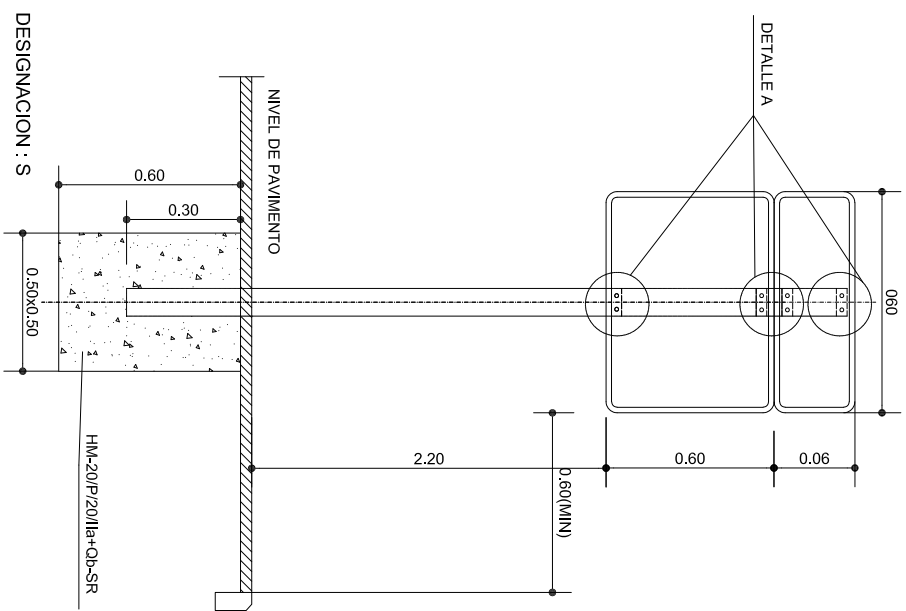
LUIS CLAVEL SAINZ - MANUEL CLAVEL ROJO

CARLOS ABADIA SANCHEZ

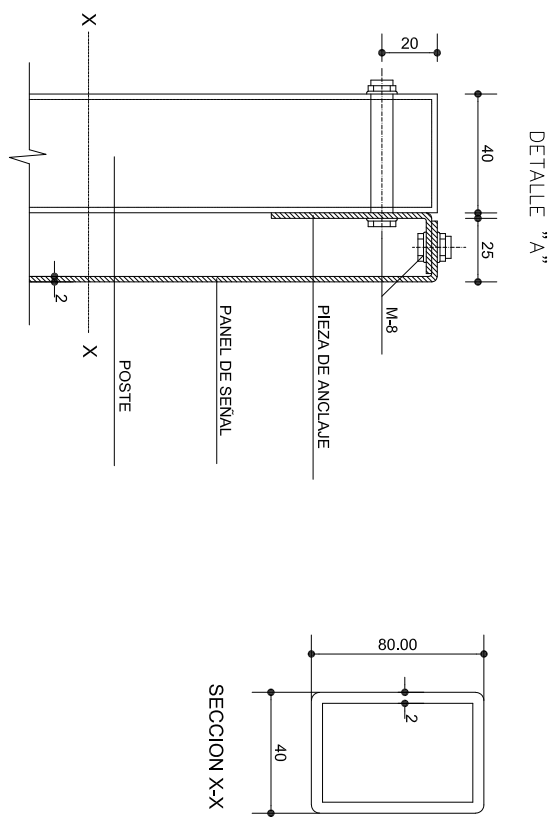
SEÑALES DE REGLAMENTACION
DIMENSIONES.EMPLAZAMIENTO.CIMENTACION



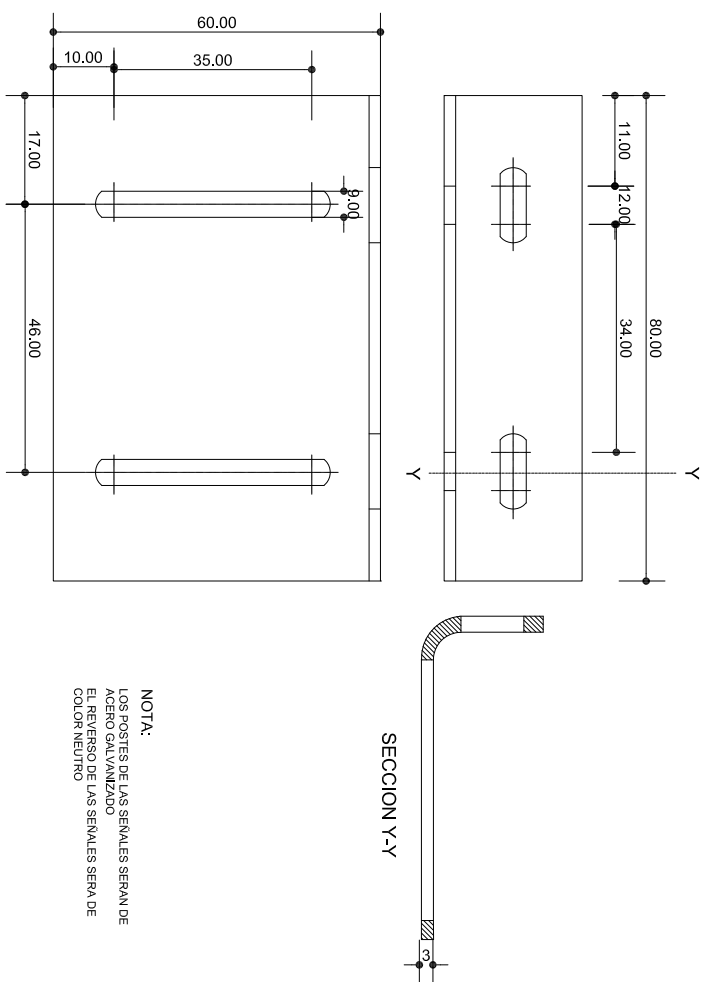
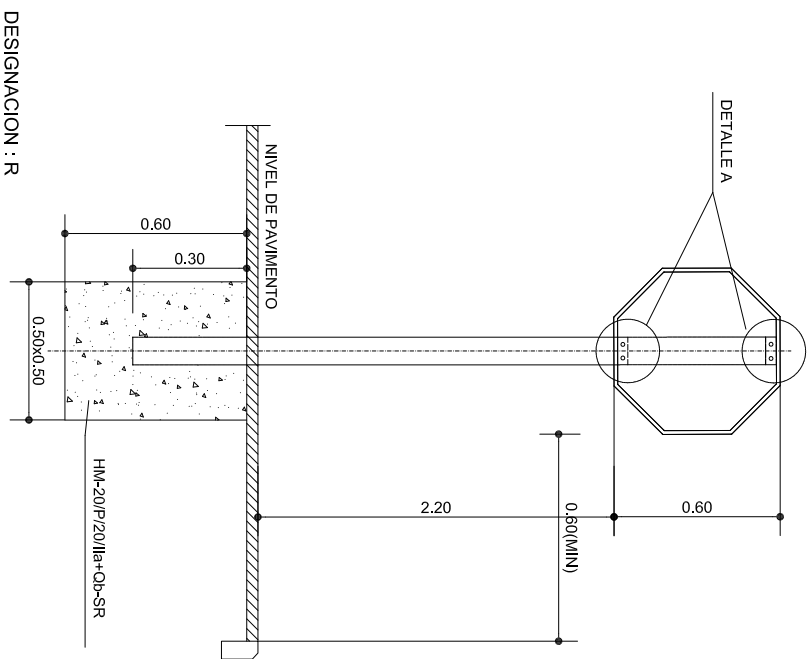
SEÑALES DE INDICACION: GENERALES
DIMENSIONES.EMPLAZAMIENTO.CIMENTACION



DETALLES DE SUSTENTACION DE SEÑALES
DETALLE DE PIEZAS DE ANCLAJE



SEÑALES DE REGLAMENTACION
DIMENSIONES.EMPLAZAMIENTO.CIMENTACION



NOTA:
LOS POSTES DE LAS SEÑALES SERAN DE ACERO GALVANIZADO
EL REVERSO DE LAS SEÑALES SERA DE COLOR NEUTRO

- NOTAS:
- 1.- LAS CARACTERÍSTICAS DE LAS SEÑALES (COLOR, DIMENSIONES, ABECEDARIO, ETC...) SEGÚN LAS NORMAS 8-1-IC. DEL MINISTERIO DE FOMENTO.
 - 2.- LAS SEÑALES VERTICALES SE SITUARÁN DE FORMA PARALELA AL SENTIDO DE CIRCULACIÓN, SE COLOCARÁN CON UN GIRO DE 30°, HACIA EL SENTIDO DE LA MARCHA.
 - 3.- LOS POSTES DE LAS SEÑALES SERÁN DE ACERO GALVANIZADO
 - 4.- EL REVERSO DE LAS SEÑALES SERÁ DE COLOR NEUTRO
 - 5.- LA SEÑALIZACIÓN VERTICAL SERÁ REFLECTANTE NIVEL II (H1)

PROYECTO DE URBANIZACION DE LA UNIDAD DE ACTUACION I, DEL POLIGONO "PU-SA1", RESIDENCIAL, DEL PLAN GENERAL DE ORDENACION URBANA DE MURCIA (PARA APROBACION INICIAL)

PROMOTOR: ATRIUM CENTRO CARTAGENA S.L.

LOCALIDAD: SANTO ANGEL , MURCIA

DENOMINACIÓN:

DETALLES DE SEÑALIZACION VERTICAL

PLANO: 7.04

FECHA: JULIO 2.019

ESCALA: S / E

EXPT: 1405

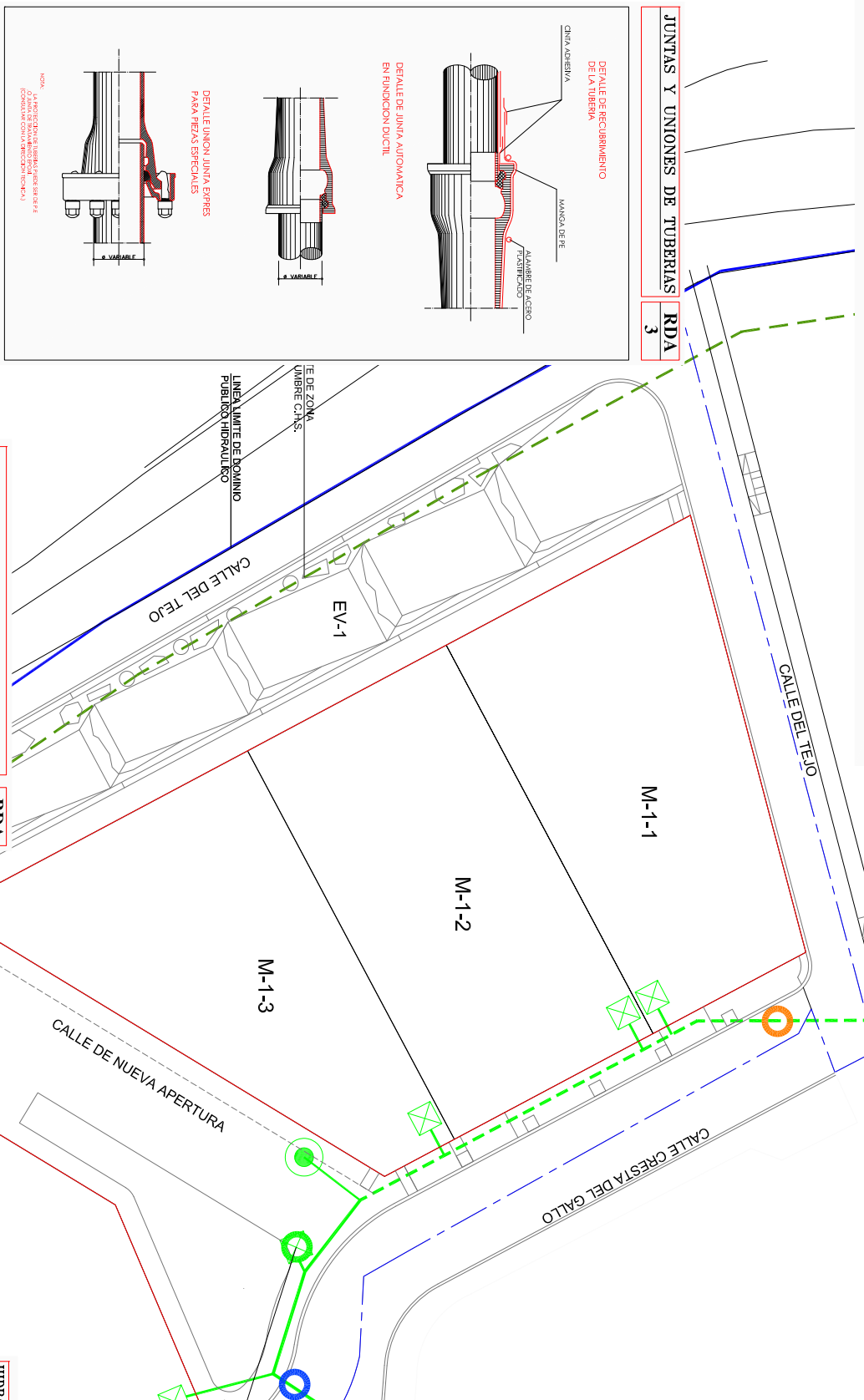
ARQUITECTOS

CLAVEL ARQUITECTOS

LUIS CLAVEL SAINZ - MANUEL CLAVEL ROJO

CARLOS ABADIA SANCHEZ

- RED DE ABASTECIMIENTO DE AGUA POTABLE Ø 150. FUNDICION DULTIL (F.D.)
- ACOMETIDA A PARCELA LLAVE AVK EN ACERA Ø PE 32
- HIDRANTE
- VALVULA DE COMPUERTA EN POZO DE REGISTRO TAPA Ø 60
- VALVULA DE COMPUERTA DE DESAGUE EN POZO DE REGISTRO TAPA Ø 60 CONECTADO A RED DE SANAMIENTO Y CON VALVULA ANTIRETORNO



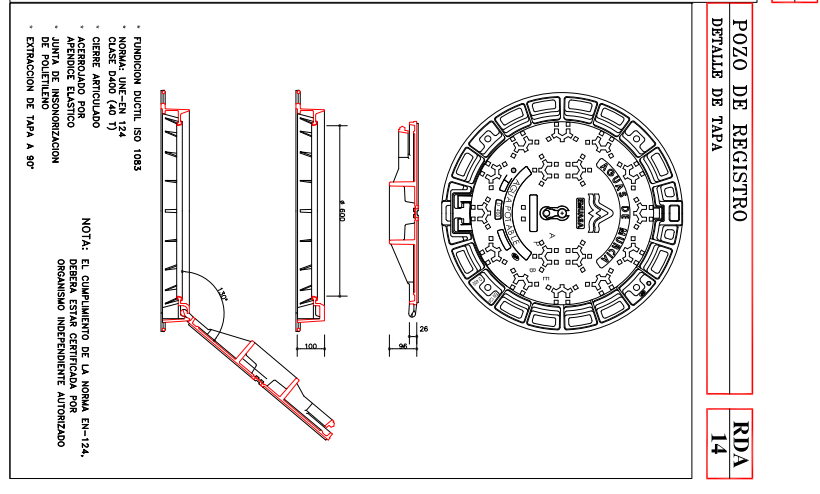
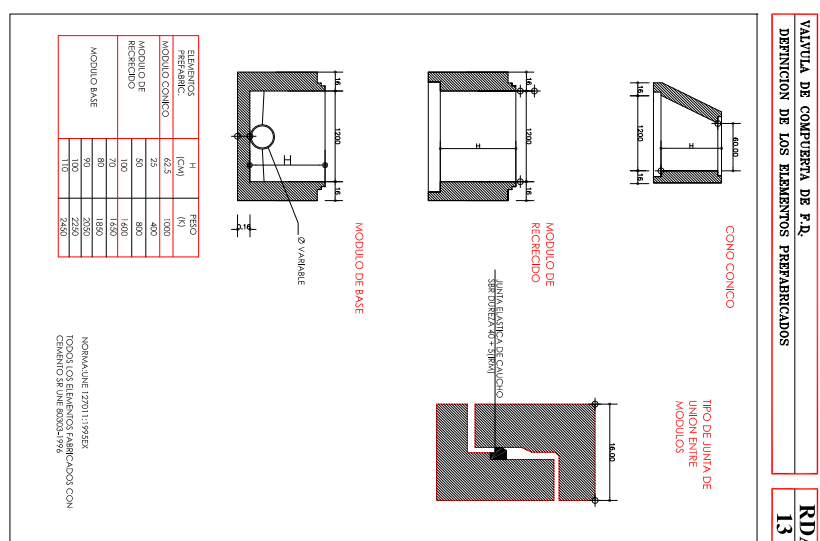
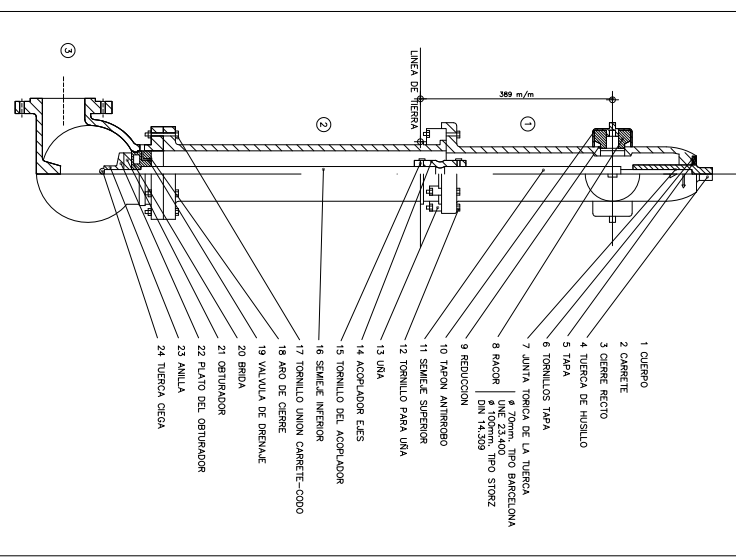
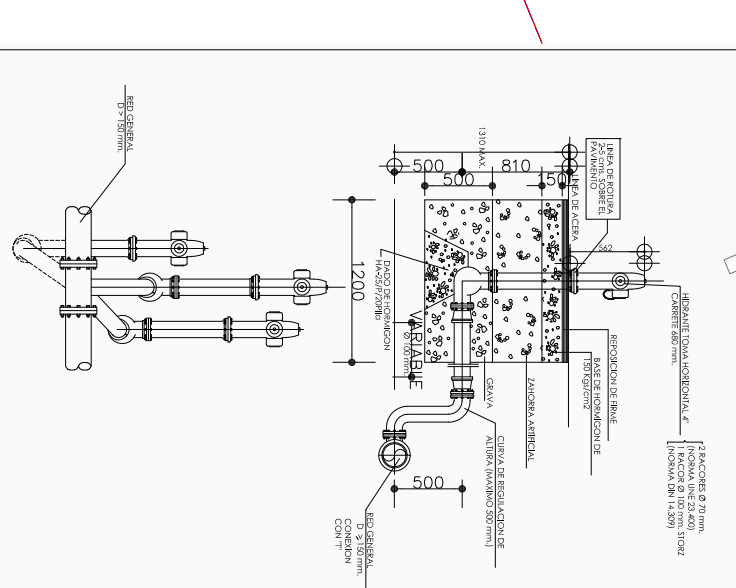
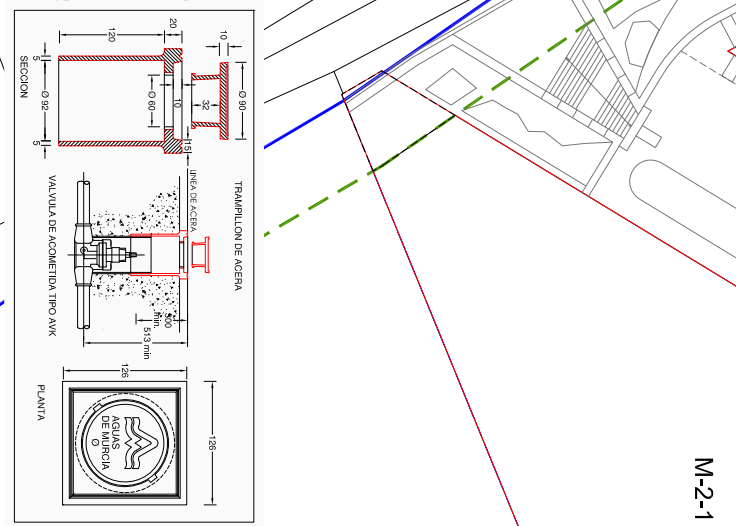
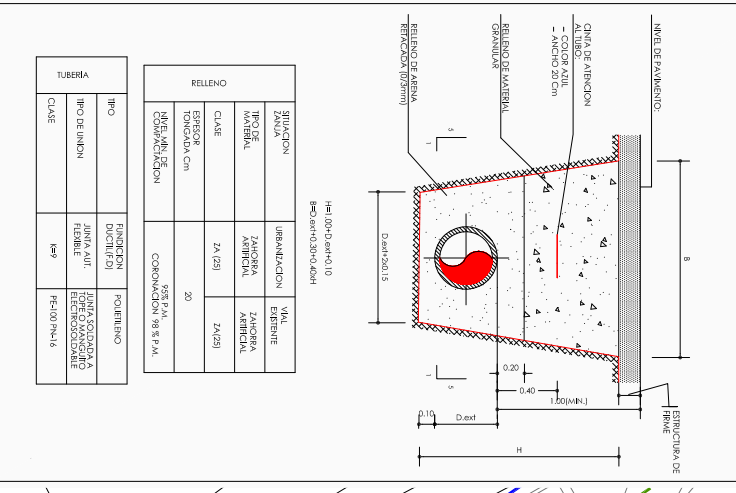
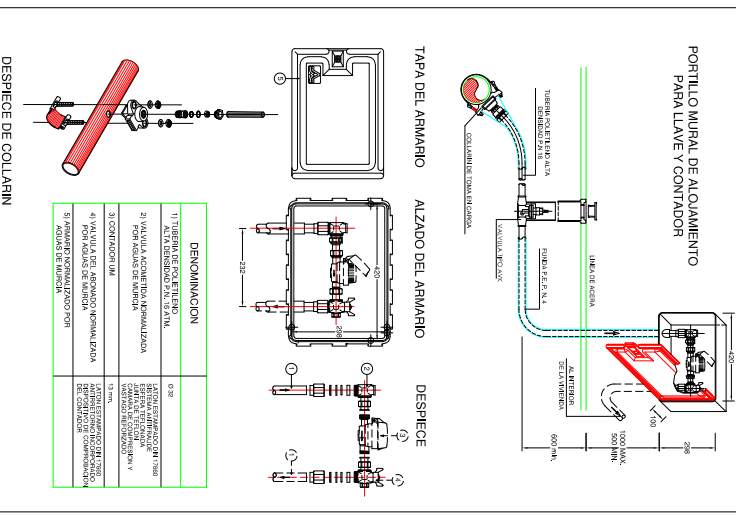
DETALLE DE ACOMETIDA DE AGUA POTABLE A VIVIENDA UNIFAMILIAR

ZANIA PARA ALOJAMIENTO DE LA CONDUCCION SECCION TRANSVERSAL

HIDRANTE CONTRA INCENDIOS CON TOMA HORIZONTAL

HIDRANTE ABREO CURVO

POZO DE REGISTRO DETALLE DE TAPA



PROYECTO DE URBANIZACION DE LA UNIDAD DE ACTUACION I, DEL POLIGONO "PU-SA1", RESIDENCIAL, DEL PLAN GENERAL DE ORDENACION URBANA DE MURCIA (PARA APROBACION INICIAL)

PROMOTOR: ATRIUM CENTRO CARTAGENA S.L.

LOCALIDAD: SANTO ANGEL , MURCIA

DENOMINACIÓN: RED GENERAL DE ABASTECIMIENTO Y DETALLES

PLANO: 8.01 ESCALA: 1 / 500


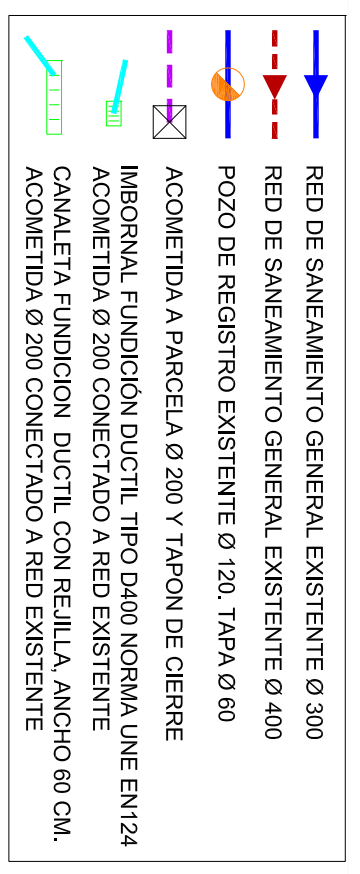
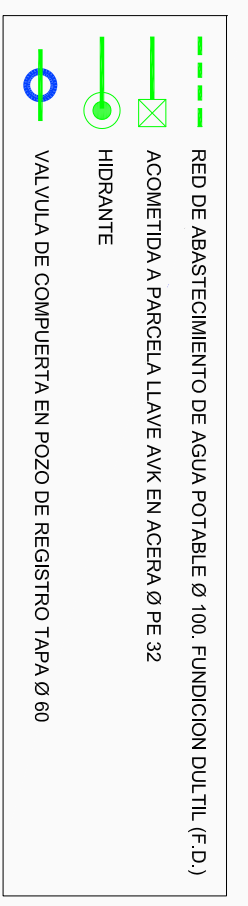
FECHA: JULIO 2.019 EXPTE: 1405

ARQUITECTOS

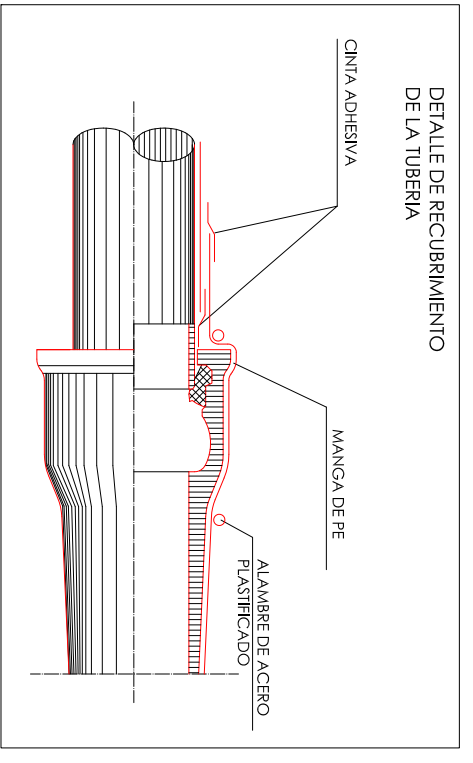
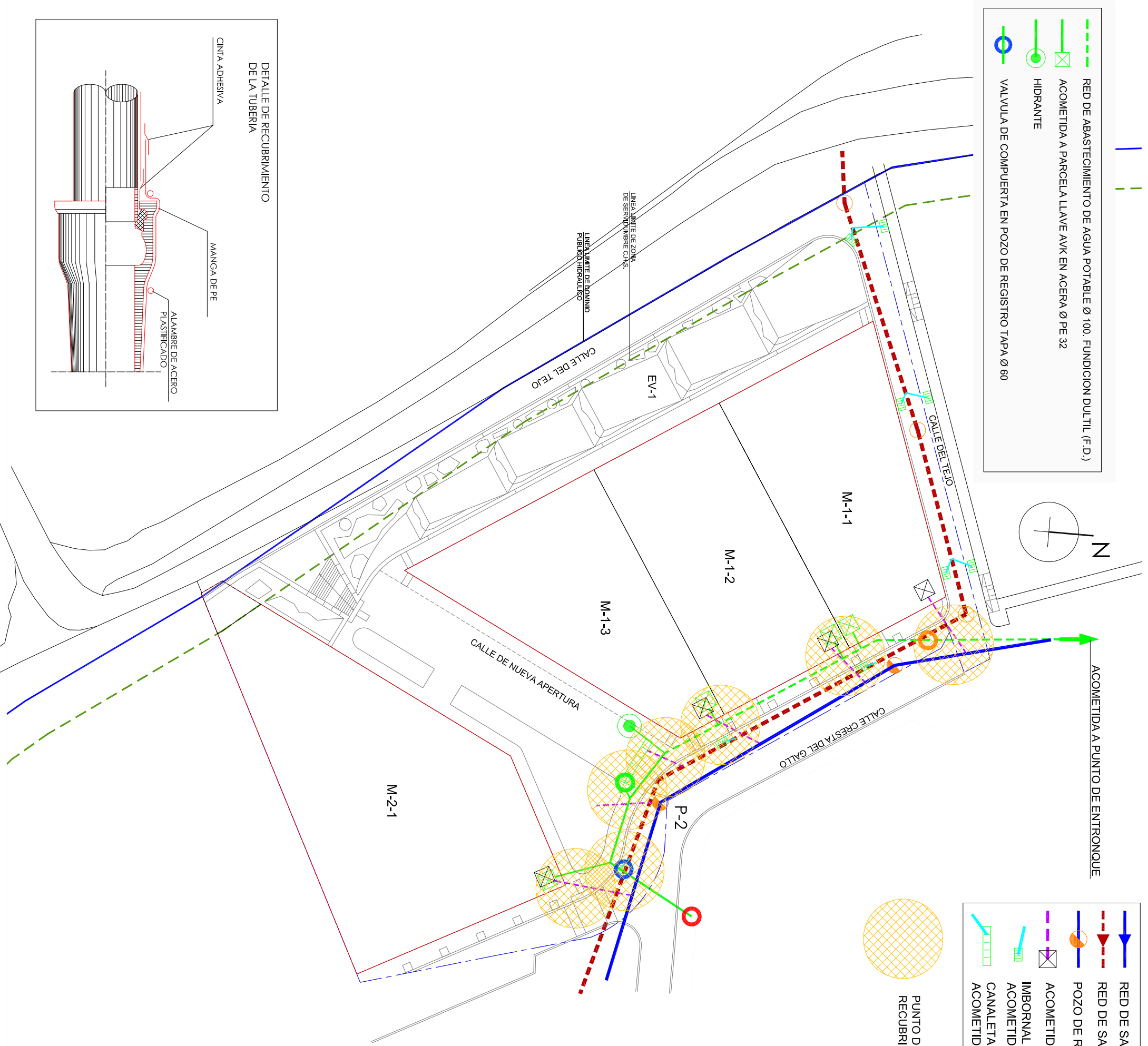
CLAVEL ARQUITECTOS

LUIS CLAVEL SAINZ - MANUEL CLAVEL ROJO

CARLOS ABADIA SANCHEZ



PUNTO DE CRUCE ENTRE RED DE ABASTECIMIENTO Y SANEAMIENTO. RECUBRIMIENTO DE RED DE ABASTECIMIENTO SEGUN DETALLE



PROYECTO DE URBANIZACION DE LA UNIDAD DE ACTUACION I, DEL POLIGONO "PU-SA1", RESIDENCIAL, DEL PLAN GENERAL DE ORDENACION URBANA DE MURCIA (PARA APROBACION INICIAL)

PROMOTOR: ATRIUM CENTRO CARTAGENA S.L.

LOCALIDAD: SANTO ANGEL , MURCIA

DENOMINACIÓN: SUPERPOSICION DE RED DE ABASTECIMIENTO Y RED DE SANEAMIENTO. DETALLES

PLANO: 8.02 ESCALA: 1 / 500

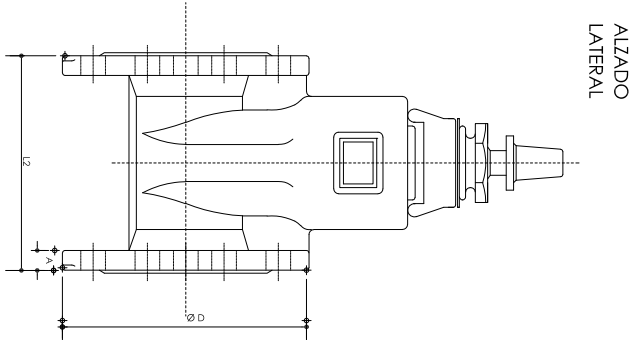
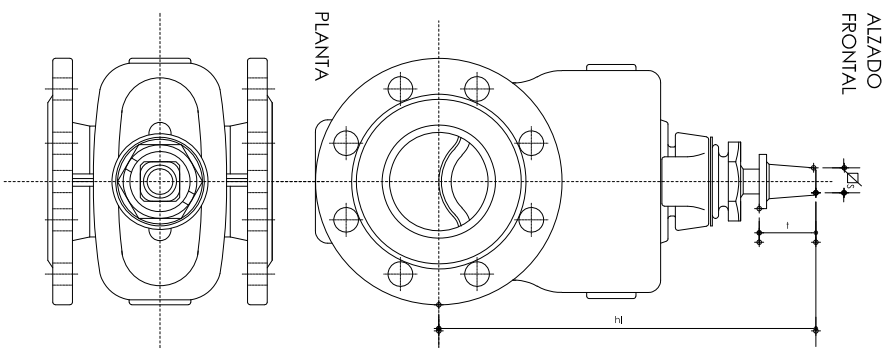
FECHA: JULIO 2.019 EXPTE: 1405

ARQUITECTOS

CLAVEL ARQUITECTOS

LUIS CLAVEL SAINZ - MANUEL CLAVEL ROJO

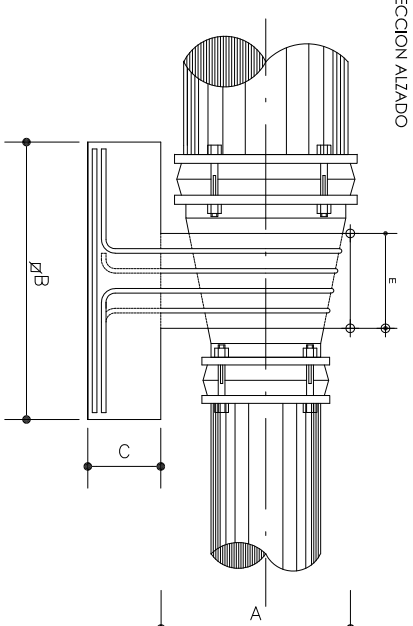
CARLOS ABADIA SANCHEZ



EF. DE MANO DE ACERO INOXIDABLE
CUBIERTA DE F.R. RECUBIERTA DE
EPOXI SIN GUISA LATERALES
OPCION DE ACERO INOXIDABLE RECUBIERTA
DE POLIURETANO
REVESTIMIENTO EPOXI ELECTROSTATICO
DEL CUERPO

CARACTERISTICAS		TIPO ENRG-20 (DE FUNDICION)	
EN	ES	EN	ES
90	17	289	183
100	21	336	204
125	25	376	234
150	30	421	264
200	38	510	327
250	46	600	390
300	54	688	453

DETALLE DE ANCLAJE DE PIEZAS ESPECIALES
CONO DE REDUCCION

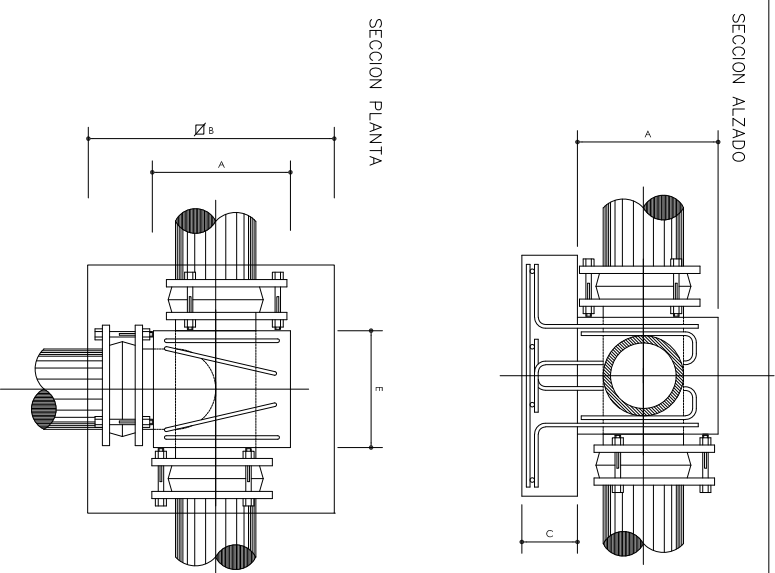


D. TUBERIA EN mm.		D. INTERIOR EN FUNDICION DUCTIL						D. EXTERIOR EN FUNDICION DUCTIL					
DIMENSIONES ANCLAJES EN cm.													
D.	53	90	110	150	200	250	300	350	400	450	500		
A	15	20	25	30	35	40	45	50	55	60	70		
B	15	20	25	30	35	40	45	50	55	60	70		
C	10	10	10	10	10	10	10	10	10	10	10		
E	10	10	10	10	10	10	10	10	10	10	10		

ARMADURAS SOLERA
PARBILLA FORMADA
POR
4 Ø 10
4 Ø 12

BARRAS DE ANCLAJE
2 Ø 10
2 Ø 12

ACEROS: S00.5



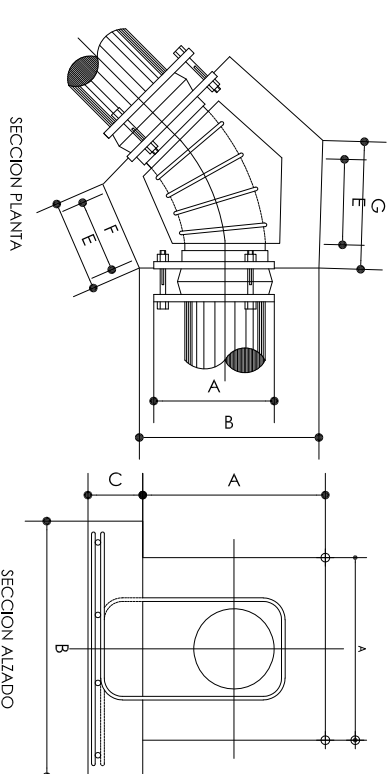
D. TUBERIA EN mm.		D. INTERIOR EN FUNDICION DUCTIL						D. EXTERIOR EN FUNDICION DUCTIL					
DIMENSIONES ANCLAJES EN cm.													
D.	63	90	110	150	200	250	300	350	400	450	500		
A	20	20	25	30	40	40	50	55	60	70	80		
B	30	30	35	50	70	70	80	85	90	100	110		
C	10	10	10	15	15	15	20	20	20	25	35		
E	10	15	20	25	30	35	35	40	50	60	70		

ARMADURAS SOLERA
PARBILLA FORMADA
POR
4 Ø 10
4 Ø 12

BARRAS DE ANCLAJE
2 Ø 10
2 Ø 12

ACEROS: S00.5

DETALLE DE ANCLAJE DE PIEZAS ESPECIALES
CODO A 45°

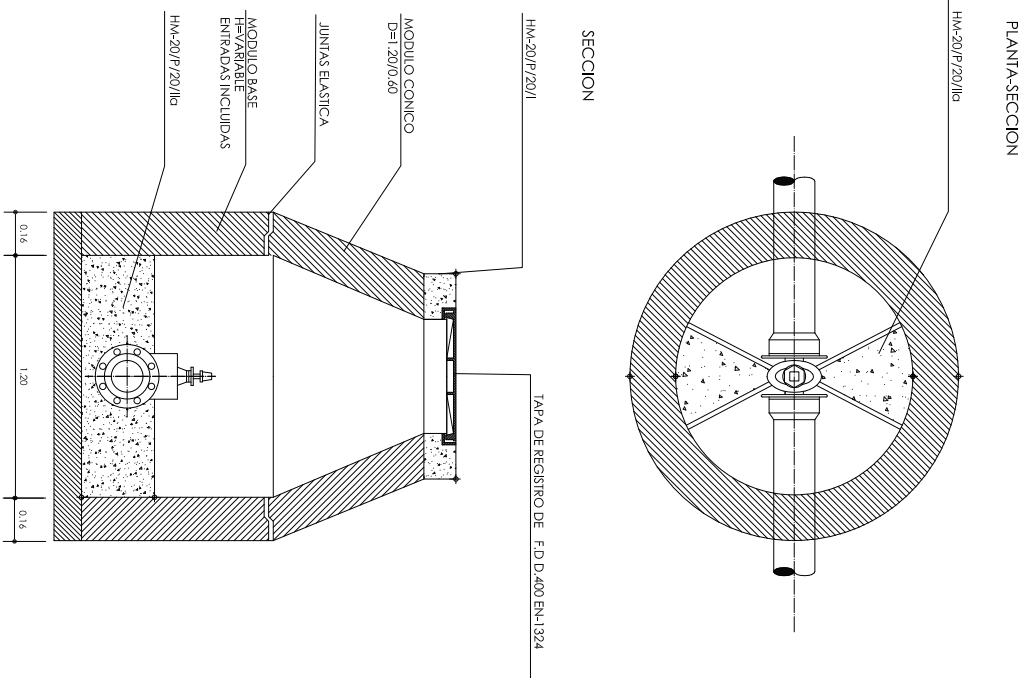


D. TUBERIA EN mm.		D. INTERIOR EN FUNDICION DUCTIL						D. EXTERIOR EN FUNDICION DUCTIL					
DIMENSIONES ANCLAJES EN cm.													
D.	53	90	110	150	200	250	300	350	400	450	500		
A	15	20	20	25	30	30	45	50	60	70	80		
B	30	30	30	35	50	60	75	90	100	125	125		
C	10	10	10	15	15	15	20	20	20	25	25		
E	10	10	15	15	25	30	40	45	50	55	60		
F	5	5	10	13	20	25	30	35	40	45	50		
G	15	15	20	25	30	35	40	50	60	70	70		

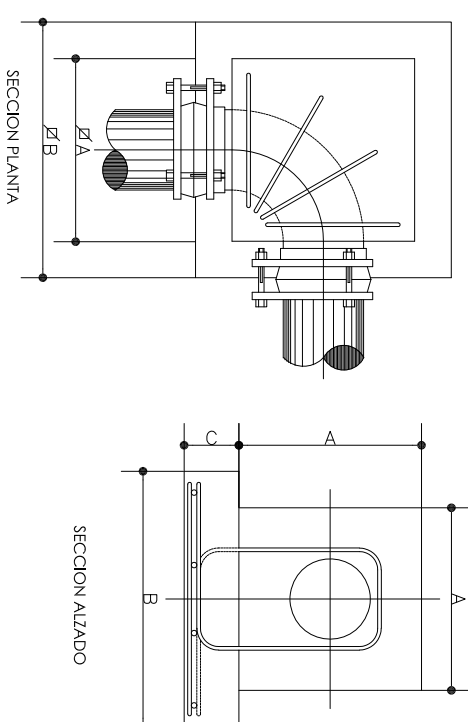
ARMADURAS SOLERA
PARBILLA FORMADA
POR
4 Ø 10
4 Ø 12

BARRAS DE ANCLAJE
2 Ø 10
2 Ø 12

ACEROS: S00.5



DETALLE DE ANCLAJE DE PIEZAS ESPECIALES
CODO A 90°



D. TUBERIA EN mm.		D. INTERIOR EN FUNDICION DUCTIL						D. EXTERIOR EN FUNDICION DUCTIL					
DIMENSIONES ANCLAJES EN cm.													
D.	63	90	110	150	200	250	300	350	400	450	500		
A	25	25	30	40	50	55	65	70	80	90	100		
B	30	30	40	60	70	75	85	90	100	110	120		
C	10	10	10	15	15	15	20	20	20	25	25		

ARMADURAS SOLERA
PARBILLA FORMADA
POR
4 Ø 10
4 Ø 12

BARRAS DE ANCLAJE
2 Ø 10
2 Ø 12

ACEROS: S00.5

PROYECTO DE URBANIZACION DE LA UNIDAD DE ACTUACION I, DEL POLIGONO "PU-SA1", RESIDENCIAL, DEL PLAN GENERAL DE ORDENACION URBANA DE MURCIA (PARA APROBACION INICIAL)

PROMOTOR: ATRIUM CENTRO CARTAGENA S.L.

LOCALIDAD: SANTO ANGEL, MURCIA

DENOMINACIÓN:
DETALLES DE ABASTECIMIENTO

PLANO: 8.03

FECHA: JULIO 2.019

ESCALA: S / E

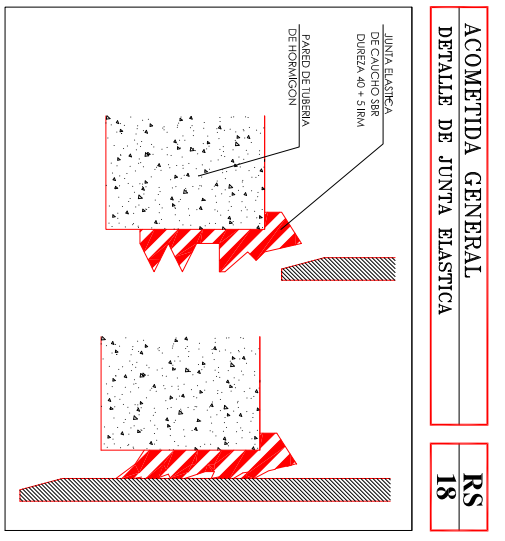
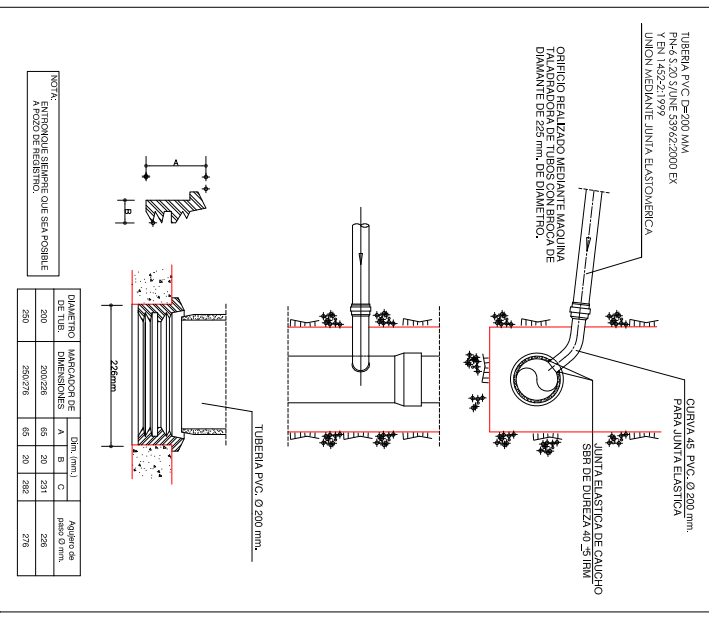
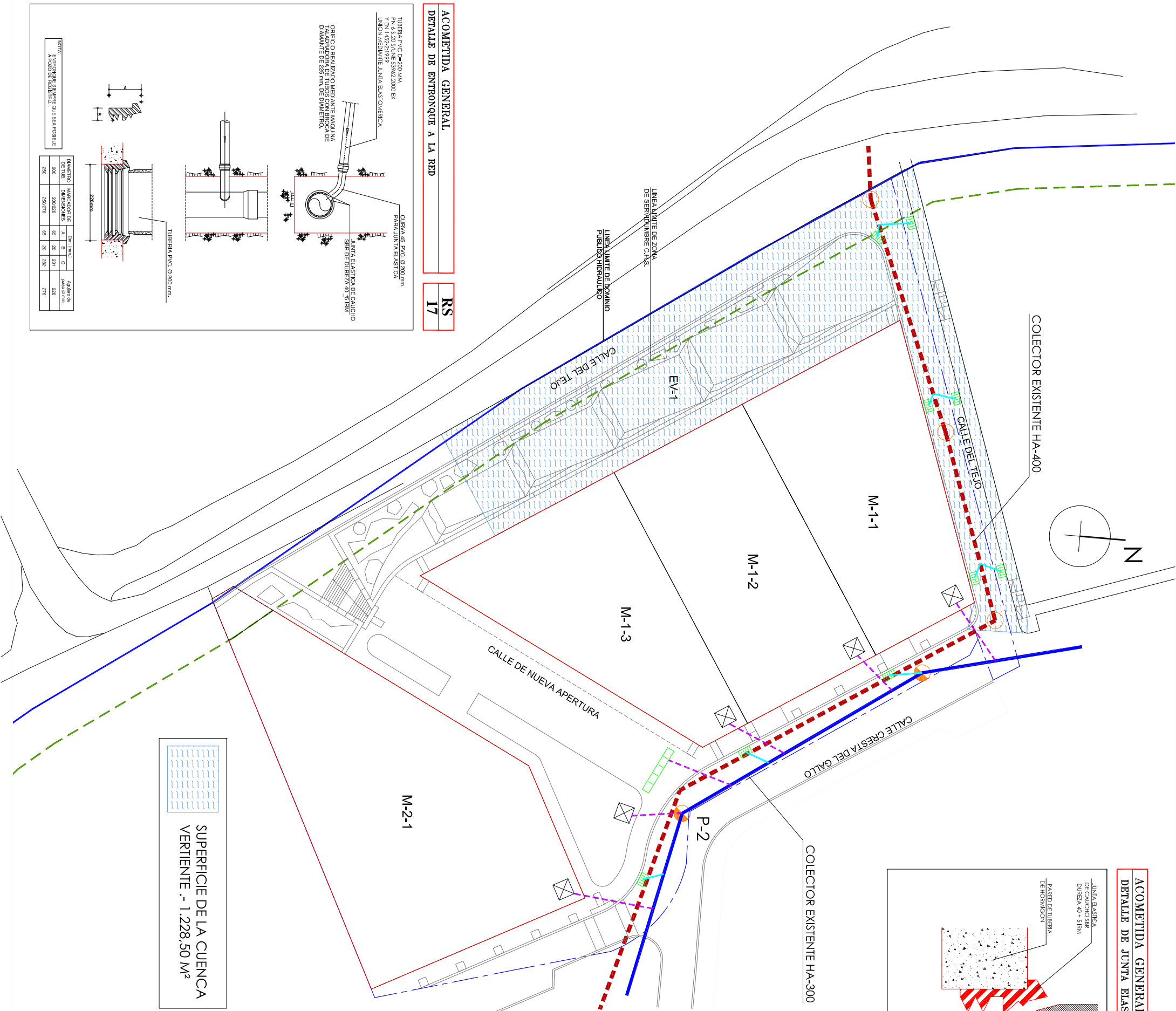
EXPT: 1405

ARQUITECTOS

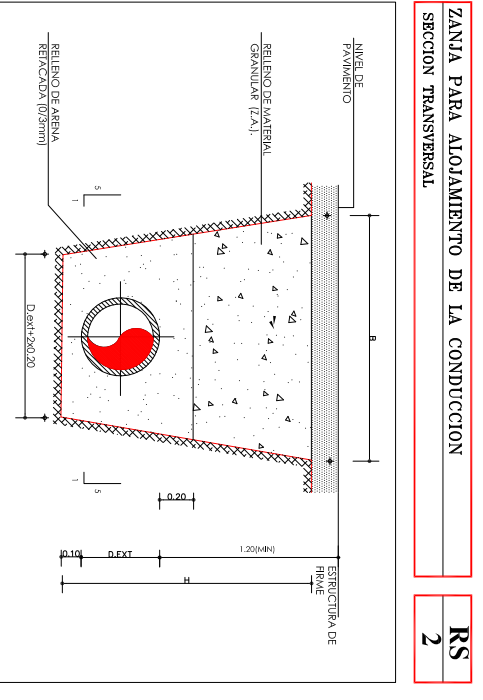
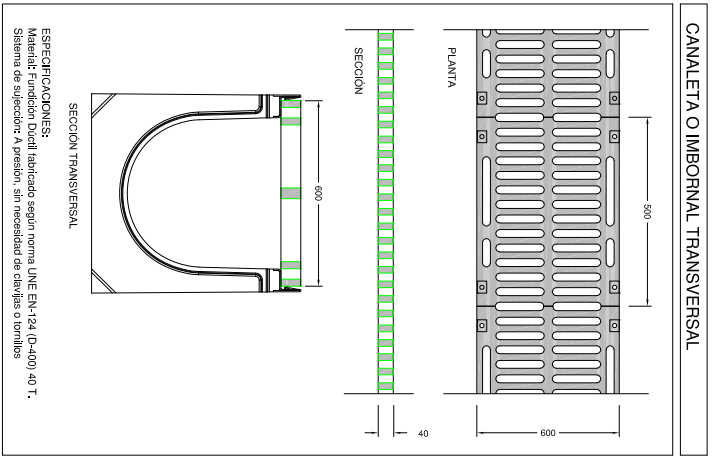
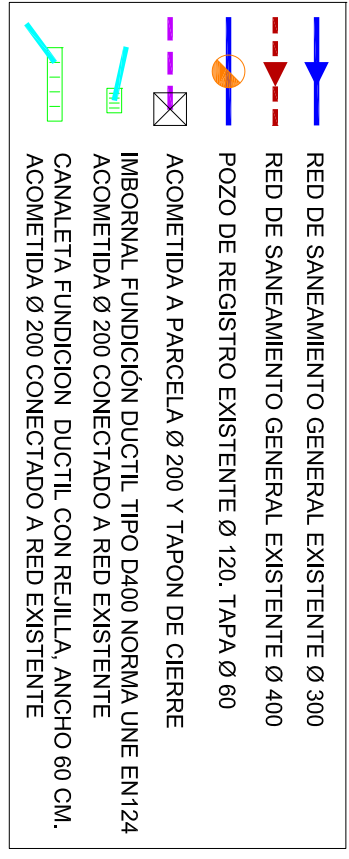
CLAVEL ARQUITECTOS

LUIS CLAVEL SAINZ - MANUEL CLAVEL ROJO

CARLOS ABADIA SANCHEZ



SUPERFICIE DE LA CUENCA
VERTIENTE -1.228,50 M²



RELLENO MATERIAL GRANULAR	
SITUACION	UTILIZACION
ZANJA	ZANJAS
TUBERIA	ZANJAS
CLASE	ZANJAS
ESPESOR FONDO, cm	20
ESPESOR DE COBERTURA	955 PM

TUBERIA	TIPO	HA	PRELIMINAR	DEB	CONTRUCCION
TIPO DE UNION	JUNTA ELASTICA	MANEJO	MANEJO	ELASTICA	MANEJO
TIPO DE MATERIAL	CONCRETO	CONCRETO	CONCRETO	CONCRETO	CONCRETO
TIPO DE CONEXION	CONEXION	CONEXION	CONEXION	CONEXION	CONEXION
DIAMETRO	300/720	1300			
CLASE	90/130/180				
ESTRUC. DE FONDO	14/14				

PROYECTO DE URBANIZACION DE LA UNIDAD DE ACTUACION I, DEL POLIGONO "PU-SA1", RESIDENCIAL, DEL PLAN GENERAL DE ORDENACION URBANA DE MURCIA (PARA APROBACION INICIAL)
PROMOTOR: ATRIUM CENTRO CARTAGENA S.L.
LOCALIDAD: SANTO ANGEL, MURCIA

DENOMINACIÓN:
RED GENERAL DE SANEAMIENTO Y DETALLES
PLANO: 9.01
FECHA: JULIO 2.019
ESCALA: 1 / 500
EXPT: 1405

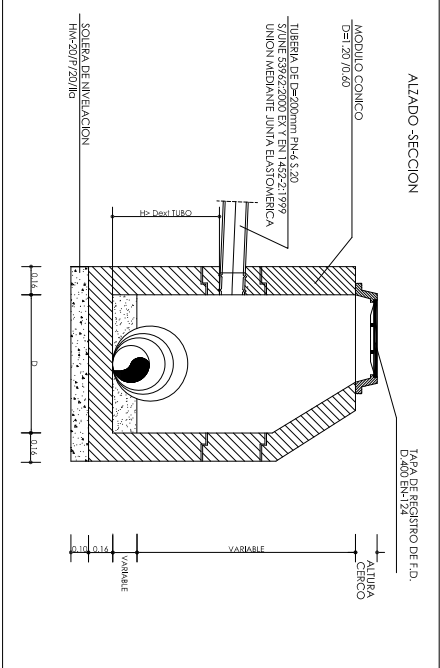
ARQUITECTOS
CLAVEL ARQUITECTOS
LUIS CLAVEL SAINZ - MANUEL CLAVEL ROJO
CARLOS ABADIA SANCHEZ

ACOMETIDA GENERAL
DETALLE DE ENTRONQUE A POZO DE REGISTRO

RS
19

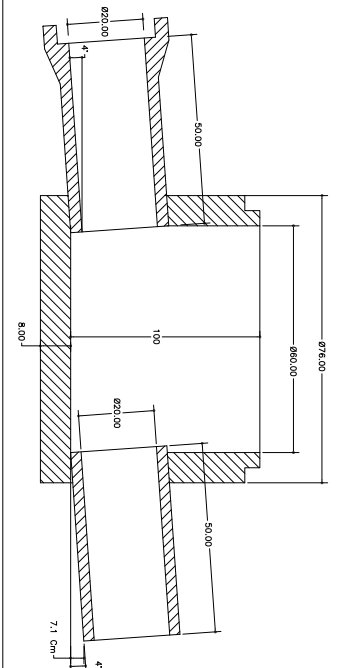
CRITERIOS DE DESDOLAMAMIENTO DE CONDUCCIONES RDA/RS EN VALES
ANCHURA VAL 14x13

DS
21



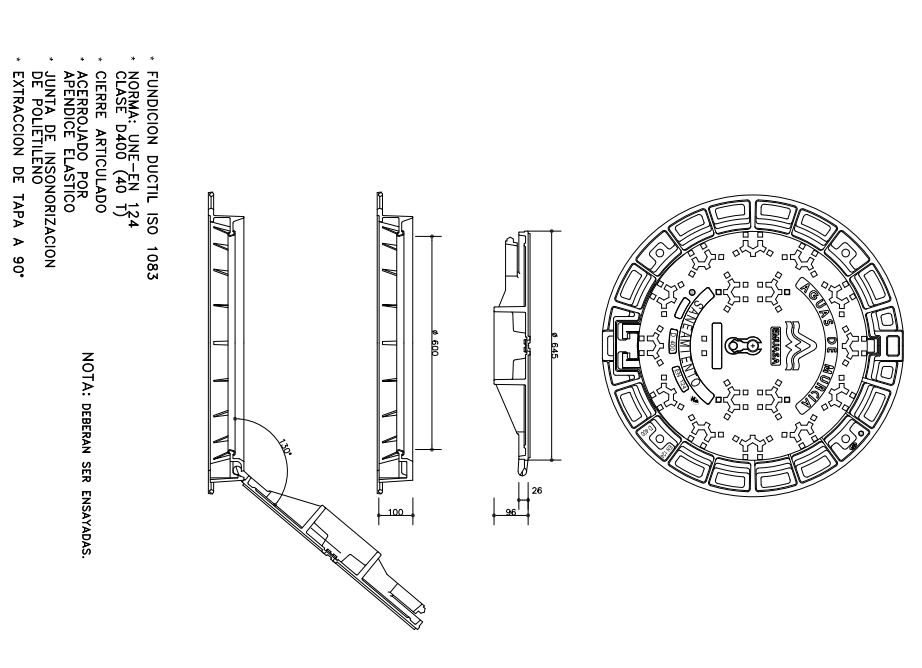
POZO DE REGISTRO D TUBERIA < 600mm)
DETALLE DE UNION ELASTICA POZO/TUBERIA DEFLEXION ANGULAR MAX.

RS
9



POZO DE REGISTRO
DETALLE DE TAPA

RS
14



- FUNDICION DUCTIL ISO 1083
- NORMA UNE-EN 124
- CLASE D400 (D0 1)
- CIERRE ARTICULADO
- ACEPILADO POR APENDEC ELASTICO
- JUNTA DE INSONORIZACION DE POLIETILENO
- EXTRACCION DE TAPA A 90°


NOTA: DEBERAN SER ENSAMBLAS.

POZO DE REGISTRO D TUBERIA < 600)
DEFINICION DE LOS ELEMENTOS PREFABRICADOS

RS
8

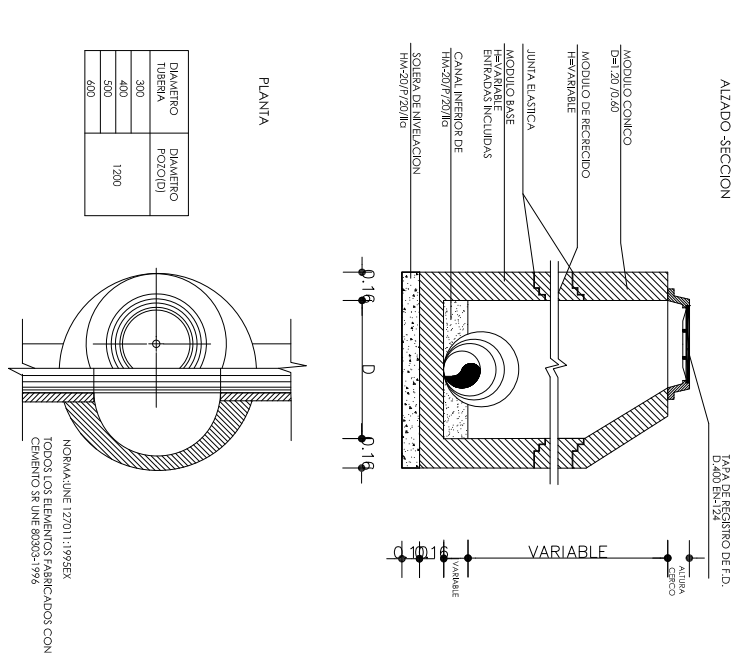
ZANJA PARA ALOJAMIENTO DE LA CONDUCCION
DETALLES DE ENTRACCION MECANICA

RS
5



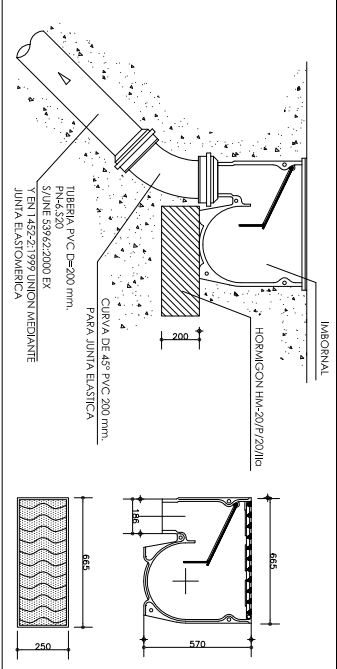
POZO DE REGISTRO (D < 600)
DEFINICION GENERAL

RS
6



IMBORNAL DE FUNDICION DUCTIL
DETALLE DE COLOCACION

RS
16

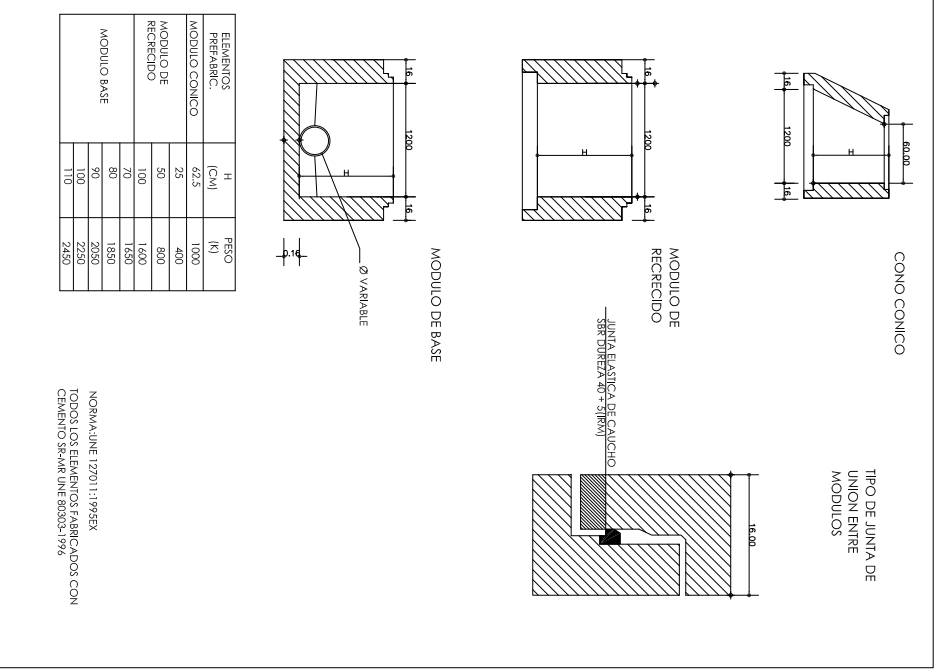


POZO DE REGISTRO D TUBERIA < 600)
DEFINICION DE LOS ELEMENTOS PREFABRICADOS

RS
15

DISPOSICION GEOMETRICA DE LOS ELEMENTOS DE LA RED
PLANTA

RS
1

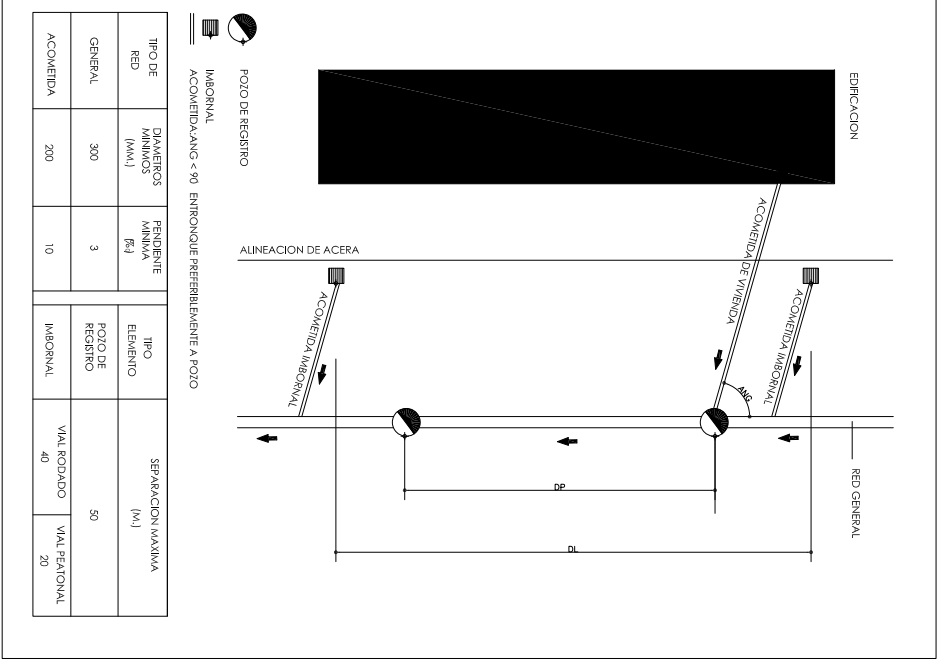
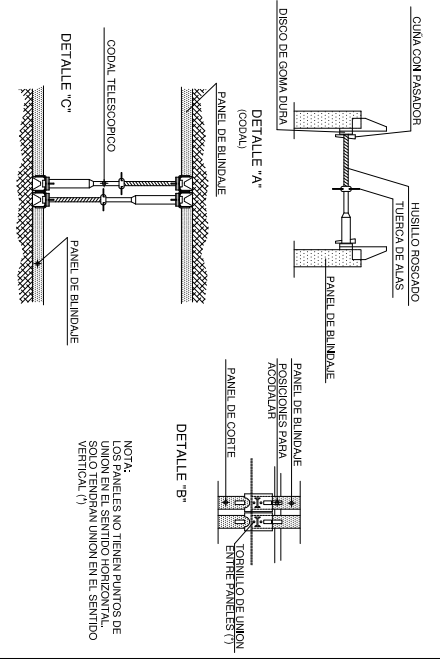
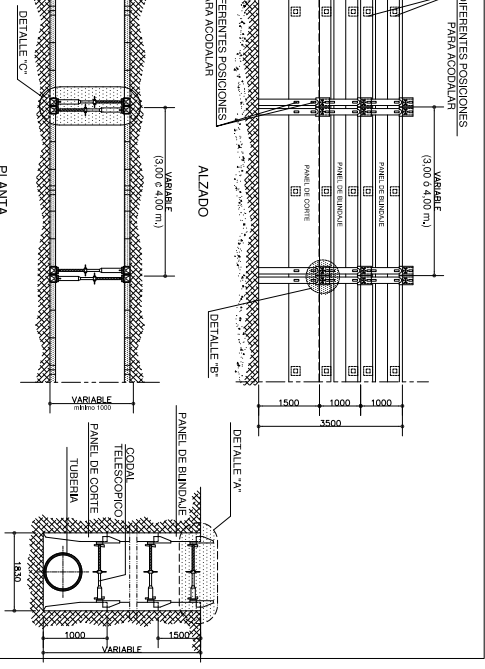
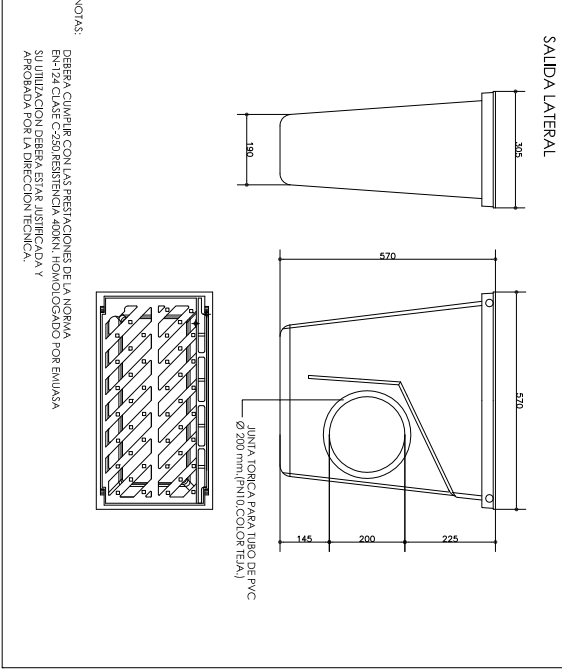
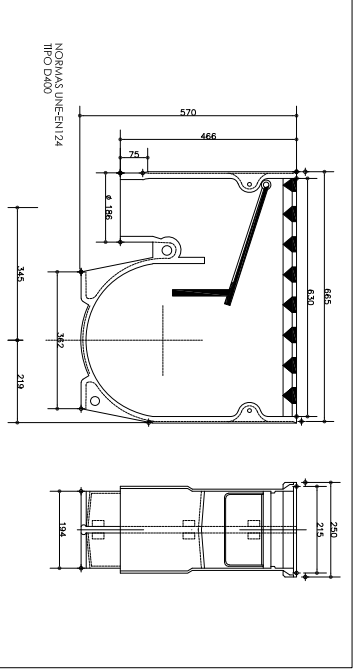


IMBORNAL DE FUNDICION DUCTIL TIPO D400. NORMA UNE EN124
DEFINICION GEOMETRICA

RS
15

DISPOSICION GEOMETRICA DE LOS ELEMENTOS DE LA RED
PLANTA

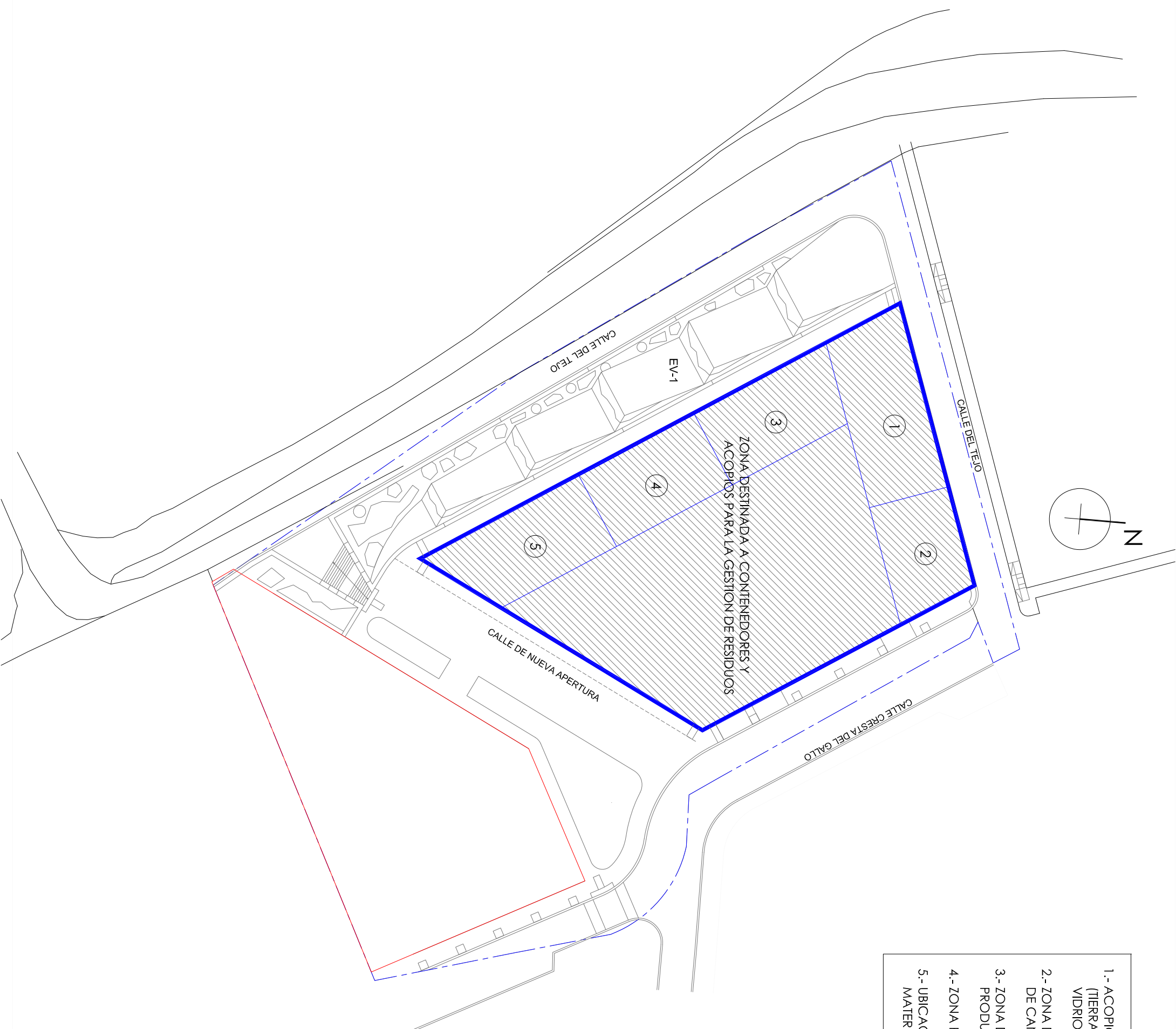
RS
1



PROYECTO DE URBANIZACION DE LA UNIDAD DE ACTUACION I, DEL POLIGONO "PU-SA1", RESIDENCIAL, DEL PLAN GENERAL DE ORDENACION URBANA DE MURCIA (PARA APROBACION INICIAL)
PROMOTOR: ATRIUM CENTRO CARTAGENA S.L.
LOCALIDAD: SANTO ANGEL , MURCIA

DENOMINACIÓN:
DETALLES DE SANEAMIENTO
PLANO: 9.02
FECHA: JULIO 2.019

ARQUITECTOS
CLAVEL ARQUITECTOS
ESCALA: S / E
EXPT: 1405
LUIS CLAVEL SAINZ - MANUEL CLAVEL ROJO
CARLOS ABADIA SANCHEZ



ZONA DESTINADA A CONTENEDORES Y
ACOPIOS PARA LA GESTION DE RESIDUOS

- 1.- ACOPIOS Y/O CONTENEDORES DE LOS DISTINTOS TIPOS DE RC (TIERRAS, PÉTREOS, MADERAS, PLÁSTICOS, METALES, VIDRIOS, CARTONES...)
- 2.- ZONA DE CONTENEDORES PARA LAVADO DE CANALES Y CUBETAS DE HORMIGÓN.
- 3.- ZONA DE ALMACENAMIENTO DE RESIDUOS Y PRODUCTOS TÓXICOS POTENCIALMENTE PELIGROSOS.
- 4.- ZONA PARA CONTENEDORES DE RESIDUOS URBANOS.
- 5.- UBICACION DE MATERIALES RECICLADOS COMO ARIDOS, MATERIALES CERÁMICOS O TIERRAS A REUTILIZAR.

PROYECTO DE URBANIZACION DE LA UNIDAD DE ACTUACION I, DEL POLIGONO "PU-SA1", RESIDENCIAL, DEL PLAN GENERAL DE ORDENACION URBANA DE MURCIA (PARA APROBACION INICIAL)

PROMOTOR: ATRIUM CENTRO CARTAGENA S.L.

LOCALIDAD: SANTO ANGEL , MURCIA

DENOMINACIÓN:
GESTION DE RESIDUOS

PLANO: 10.01 ESCALA: 1 / 500

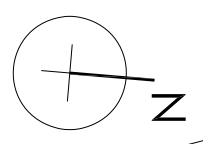
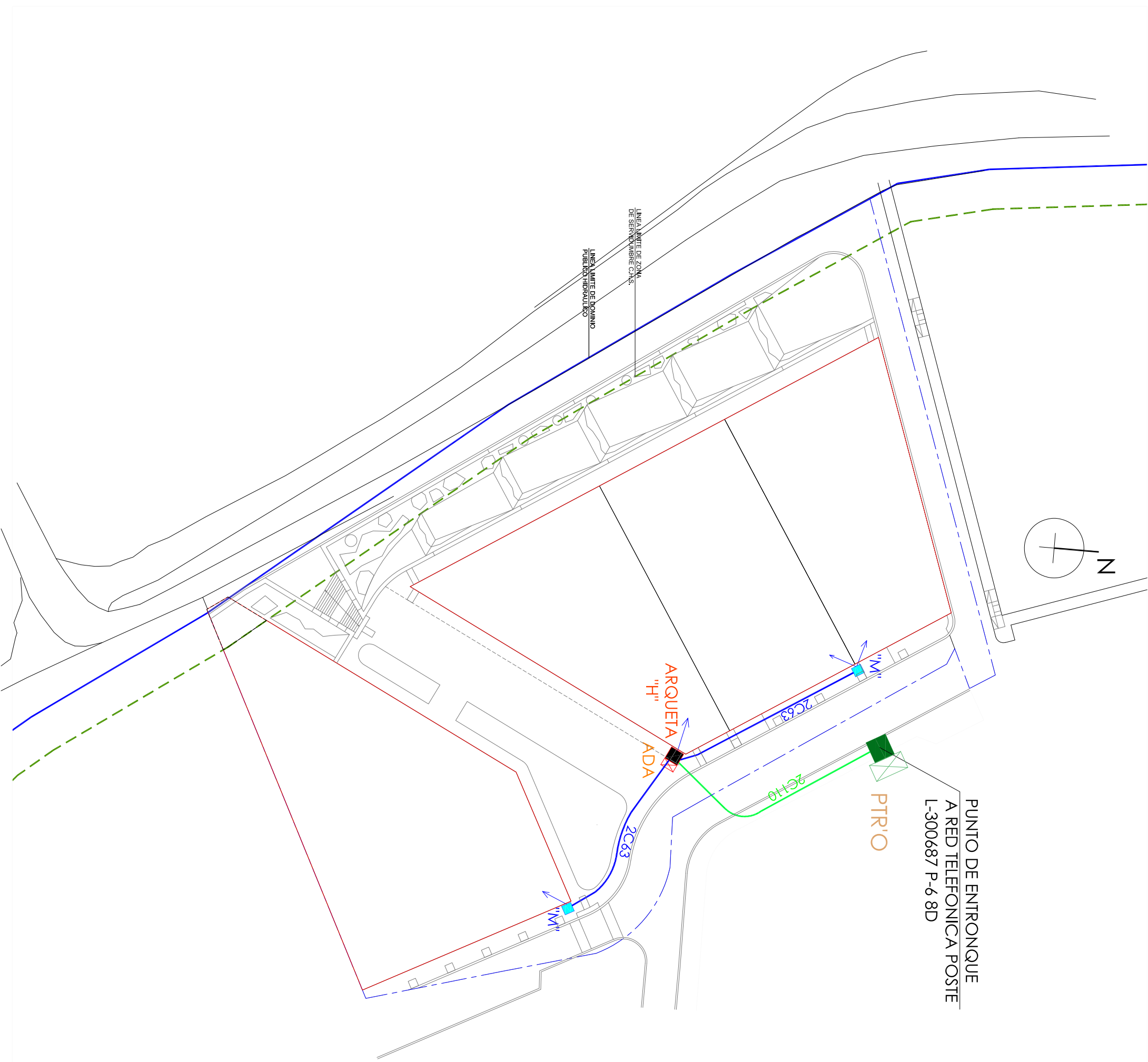
FECHA: JULIO 2.019 EXPTE: 1405

ARQUITECTOS

CLAVEL ARQUITECTOS

LUIS CLAVEL SAINZ - MANUEL CLAVEL ROJO

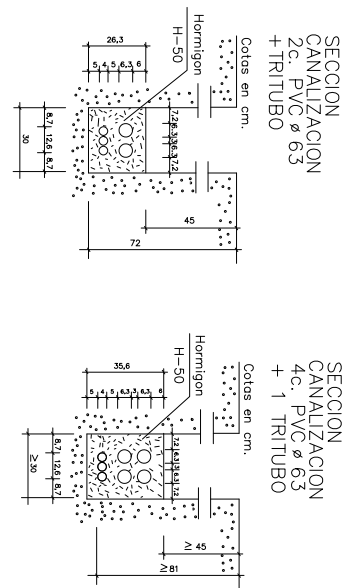
CARLOS ABADIA SANCHEZ



PUNTO DE ENTRONQUE
A RED TELEFONICA POSTE
L-300687 P-6-8D

	ARMARIOS
	PTR'O
	PUNTO DE TERMINACION DE RED OPTICA
	ADA
	ARMARIO DE DISTRIBUCION DE ACOMETIDAS

	CANALIZACIONES
	TUBO PVC 2TØ63mm
	TUBOS PVC 2TØ110mm
	H: ARQUETA 1100X1000mm
	M: ARQUETA 500X500mm



NOTA: A LAS ARQUETAS M ENTRAN 2TØ63mm DE ARQUETA M A PARCELA ENTRA 1TØ63mm LAS ARQUETAS ESTARAN SIEMPRE EN ACERA A ZONAS SIN TRÁFICO RODADO

PROYECTO DE URBANIZACION DE LA UNIDAD DE ACTUACION I, DEL POLIGONO "PU-SA1", RESIDENCIAL, DEL PLAN GENERAL DE ORDENACION URBANA DE MURCIA (PARA APROBACION INICIAL)
 PROMOTOR: ATRIUM CENTRO CARTAGENA S.L.
 LOCALIDAD: SANTO ANGEL , MURCIA

DENOMINACIÓN:
 PLANTA GENERAL DE TELECOMUNICACIONES
 PLANO: 11.01 ESCALA: 1 / 500
 FECHA: JULIO 2.019 EXPTE: 1405

ARQUITECTOS
 CLAVEL ARQUITECTOS
 LUIS CLAVEL SAINZ - MANUEL CLAVEL ROJO
 CARLOS ABADIA SANCHEZ