



12. DOCUMENTACIÓN PLANIMÉTRICA

INDICE

ÍNDICE DE PLANOS	5
PLANOS DE ARQUEOLOGÍA.....	7
PLANOS DEL ESTADO DE CONSERVACIÓN DE LOS BIENES INMUEBLES DEL CONJUNTO BIC	9
PLANOS DE ORDENACIÓN	11
PLANOS DE INFRAESTRUCTURAS	13

PLANOS DE ARQUEOLOGÍA

01 PLANOS ARQUEOLOGÍA

ESTUDIO ARQUEOLÓGICO

PLANO Nº	ESCALA	PLANO DE:	FORMATO
ZASE-01	1/500	PLANTA ARQUEOLÓGICA NUMERADA	A3
ZASE-02	1/500	PARCELARIO URBANO NUMERADO	A3
ZASE-03	1/500	PLANTA ARQUEOLÓGICA	A3
ZASE-04	1/500	PLANTA ARQUEOLÓGICA-SUPERFICIES	A3
ZASE-05	1/500	CONJUNTO DE ACTIVIDADES	A3
ZASE-06	1/500	PROCESO DE URBANIZACIÓN-APROXIMACIÓN INICIAL	A3
ZASE-08	1/600	SECCIONES ARQUEOLÓGICAS	A3

PLAN ARQUEOLÓGICO

ZASE-07	1/500	ESTADO DE EXCAVACIÓN	A3
ZASE-09	1/1500	RESERVA ARQUEOLÓGICA	A3
ZASE-10	1/500	ZONA EXPOSITIVA-RESERVA EXPOSITIVA	A3
ZASE-11	1/500	ZONA EXPOSITIVA-RESTOS SINGULARES	A3
ZASE-12	1/500	ZONA EXPOSITIVA	A3
ZASE-13	1/500	SUBÁREA ORIENTAL	A3
ZASE-14	1/500	SUBÁREA SEPTENTRIONAL	A3
ZASE-15	1/500	SUBÁREA OCCIDENTAL	A3
ZASE-16	1/500	PROPUESTA NIVELES DE EXCAVACIÓN	A3
ZASE-17	S/E	SECCIÓN SONDEO	A3

PLANOS DEL ESTADO DE CONSERVACIÓN DE LOS BIENES INMUEBLES DEL CONJUNTO BIC

02. PLANOS CONSERVACIÓN

IGLESIA DE SAN ESTEBAN. SITUACIÓN ACTUAL

PLANO Nº	ESCALA	PLANO DE:	FORMATO
ISE-01	1/100	IGLESIA DE SAN ESTEBAN. ESTADO ACTUAL. PLANTA	A2
ISE-02	1/100	IGLESIA DE SAN ESTEBAN. ESTADO ACTUAL. PLANTA DE CUBIERTAS	A2
ISE-03	1/150	IGLESIA DE SAN ESTEBAN. ESTADO ACTUAL. ALZADOS SUR Y ESTE	A1
ISE-04	1/150	IGLESIA DE SAN ESTEBAN. ESTADO ACTUAL. ALZADO NORTE Y SECCIONES	A1

IGLESIA DE SAN ESTEBAN. PATOLOGÍA

ISE-PAT-01	1/100	IGLESIA DE SAN ESTEBAN. ESTADO ACTUAL. PATOLOGÍA. PLANTA	A2
ISE-PAT-02	1/150	IGLESIA DE SAN ESTEBAN. ESTADO ACTUAL. PATOLOGÍA. ALZADOS	A1

PALACIO DE SAN ESTEBAN. SITUACIÓN ACTUAL

PSE-01	1/100	PALACIO DE SAN ESTEBAN. ESTADO ACTUAL. PLANTA BAJA	A1
PSE-02	1/100	PALACIO DE SAN ESTEBAN. ESTADO ACTUAL. PLANTA PRIMERA	A1
PSE-03	1/100	PALACIO DE SAN ESTEBAN. ESTADO ACTUAL. PLANTA SEGUNDA	A1
PSE-04	1/100	PALACIO DE SAN ESTEBAN. ESTADO ACTUAL. PLANTA DE CUBIERTAS	A1
PSE-05	1/150	PALACIO DE SAN ESTEBAN. ESTADO ACTUAL. ALZADOS SUR Y OESTE	A1
PSE-06	1/150	PALACIO DE SAN ESTEBAN. ESTADO ACTUAL. ALZADOS NORTE Y ESTE	A1
PSE-07	1/150	PALACIO DE SAN ESTEBAN. ESTADO ACTUAL. SECCIONES	A1
PSE-08	1/300	PALACIO DE SAN ESTEBAN. ESTADO ACTUAL. PAVIMENTOS / TECHOS	A1
PSE-09	1/150	PALACIO DE SAN ESTEBAN. ESTADO ACTUAL. CIMENTACIÓN	A2

PSE-10	1/50	PALACIO DE SAN ESTEBAN. ESTADO ACTUAL. CATAS CIMENTACIÓN	A2
--------	------	----------------------------------------------------------	----

PALACIO DE SAN ESTEBAN. PATOLOGÍA

PSE-PAT-01	1/200	PALACIO DE SAN ESTEBAN. ESTADO ACTUAL. PATOLOGÍA. PLANTAS	A1
------------	-------	-----------------------------------------------------------	----

PSE-PAT-02	1/100	PALACIO DE SAN ESTEBAN. ESTADO ACTUAL. PATOLOGÍA. ALZADOS SUR Y OESTE	A1
------------	-------	-----------------------------------------------------------------------	----

PSE-PAT-03	1/100	PALACIO DE SAN ESTEBAN. ESTADO ACTUAL. PATOLOGÍA. ALZADOS NORTE Y ESTE	A1
------------	-------	------------------------------------------------------------------------	----

PLANOS DE ORDENACIÓN

03. PLANOS ORDENACIÓN

SITUACIÓN

PLANO Nº	ESCALA	PLANO DE:	FORMATO
S-01	1/2000	ÁMBITO DE ACTUACIÓN	A1
S-02	1/500	ÁMBITO DE ACTUACIÓN	A1

ORDENACIÓN

O.01	1/350	ZONA ARQUEOLÓGICA. LÍNEAS DE ACTUACIÓN	A1
O.02	1/500	ORDENACIÓN GENERAL. ENTORNO. JARDÍN DE SAN ESTEBAN	A1
O.03.1	1/500	ORDENACIÓN URBANA. SITUACIÓN ACTUAL. VIARIO	A1
O.03.2	1/100	ORDENACIÓN URBANA. SITUACIÓN ACTUAL. VIARIO. SECCIONES TIPO	A1
O.04	1/500	ORDENACIÓN URBANA. SITUACIÓN ACTUAL. MOBILIARIO URBANO	A1
O.05	1/500	ORDENACIÓN URBANA. SITUACIÓN ACTUAL. ESTUDIO DE TRÁFICO	A1
O.06.1	1/500	ORDENACIÓN URBANA. SITUACIÓN PROPUESTA. VIARIO	A1
O.06.2	1/100	ORDENACIÓN URBANA. SITUACIÓN PROPUESTA. VIARIO. SECCIONES TIPO	A1
O.06.3	1/500	ORDENACIÓN URBANA. SITUACIÓN PROPUESTA. VIARIO. TIPO DE PAVIMENTO	A1
O.07.1	1/500	ORDENACIÓN URBANA. SITUACIÓN PROPUESTA. MOBILIARIO URBANO	A1
O.07.2	1/500	ORDENACIÓN URBANA. SITUACIÓN PROPUESTA. MOBILIARIO URBANO. ÁREA DE EXPANSIÓN DESCANSO	A1

PLANOS DE INFRAESTRUCTURAS

04. PLANOS INFRAESTRUCTURAS

SITUACIÓN ACTUAL

PLANO Nº	ESCALA	PLANO DE:	FORMATO
I.01.1	1/500	INFRAESTRUCTURAS. SITUACIÓN ACTUAL. ABASTECIMIENTO	A1
I.01.2	1/500	INFRAESTRUCTURAS. SITUACIÓN ACTUAL. SANEAMIENTO	A1
I.01.3	1/500	INFRAESTRUCTURAS. SITUACIÓN ACTUAL. PLUVIALES	A1
I.01.4.1	1/1000	INFRAESTRUCTURAS. SITUACIÓN ACTUAL. INSTALACIONES. RED ELÉCTRICA BT	A1
I.01.5	1/500	INFRAESTRUCTURAS. SITUACIÓN ACTUAL. INSTALACIONES. RED DE GAS NATURAL	A1
I.02	1/500	INFRAESTRUCTURAS. SITUACIÓN ACTUAL. ALUMBRADO	A1
I.03	1/500	INFRAESTRUCTURAS. SITUACIÓN ACTUAL. JARDINERÍA	A1
I.04	1/500	INFRAESTRUCTURAS. SITUACIÓN ACTUAL. RESIDUOS	A1
I.05	1/500	INFRAESTRUCTURAS. SITUACIÓN ACTUAL. ACCESIBILIDAD	A1
I.06	1/500	INFRAESTRUCTURAS. SITUACIÓN ACTUAL. APARCAMIENTOS	A1
I.07	1/1000	INFRAESTRUCTURAS. INSTALACIONES. REDES DE TELEFONÍA. REDES DE TELECOMUNICACIONES	A1
I.08.1	1/500	INFRAESTRUCTURAS. SITUACIÓN ACTUAL. SEÑALIZACIÓN VERTICAL	A1
I.08.2	1/500	INFRAESTRUCTURAS. SITUACIÓN ACTUAL. SEÑALIZACIÓN HORIZONTAL	A1

SITUACIÓN PROPUESTA

I.09.1	1/500	INFRAESTRUCTURAS. SITUACIÓN PROPUESTA. ABASTECIMIENTO	A1
I.09.2	1/500	INFRAESTRUCTURAS. SITUACIÓN PROPUESTA. SANEAMIENTO	A1
I.09.3	1/500	INFRAESTRUCTURAS. SITUACIÓN PROPUESTA. PLUVIALES	A1
I.09.4	1/500	INFRAESTRUCTURAS. SITUACIÓN PROPUESTA. SISTEMA DE RIEGO	A1
I.010	1/500	INFRAESTRUCTURAS. SITUACIÓN PROPUESTA. ALUMBRADO	A1
I.011	1/2000	INFRAESTRUCTURAS. SITUACIÓN PROPUESTA. JARDINERÍA, RESIDUOS, WIFI Y SOSTENIBILIDAD AMBIENTAL	A1

I.012	1/500	INFRAESTRUCTURAS. ACCESIBILIDAD	SITUACIÓN	PROPUESTA.	A1
I.013	1/500	INFRAESTRUCTURAS. APARCAMIENTOS	SITUACIÓN	PROPUESTA.	A1

Tras desarrollar los puntos citados en el índice, se da por concluida la redacción de este documento.

En Murcia, marzo de 2018.

El equipo redactor:

Juan Carlos Cartagena Sevilla
Arquitecto y coordinador



Luis Clavel Sainz
Arquitecto




Manuel Jódar Casanova
Ingeniero Caminos Canales y Puertos




Mario García Ruiz
Arqueólogo




Pilar Vallalta Martínez
Arqueóloga y Restauradora



Olga María Briones Jiménez
Restauradora



Ignacio Cascales Guillamón
Economista



Alberto Riquelme García
Diplomado en Turismo



Colaboradores:

Juan Jódar Martínez, Ingeniero Caminos Canales y Puertos

Ignacio Villanueva Fenoll, Ingeniero Caminos Canales y Puertos

Antonio López Espinazo, Ingeniero Caminos Canales y Puertos

Juana Moreno Franco, Delineante

Manuel Clavel Rojo, Arquitecto

David Miguel Escobar, Arquitecto

Blanca Masdeu López-Cerón, Arquitecto

Juan Antonio Ramírez Águila, Arqueólogo

Tomás Ruíz Planes, Historiador del arte

Pablo Pineda Fernández, Licenciado en Historia, dibujante arqueológico e Ilustrador

Francisco Javier García Ruiz, Graduado en Administración y Dirección de Empresas